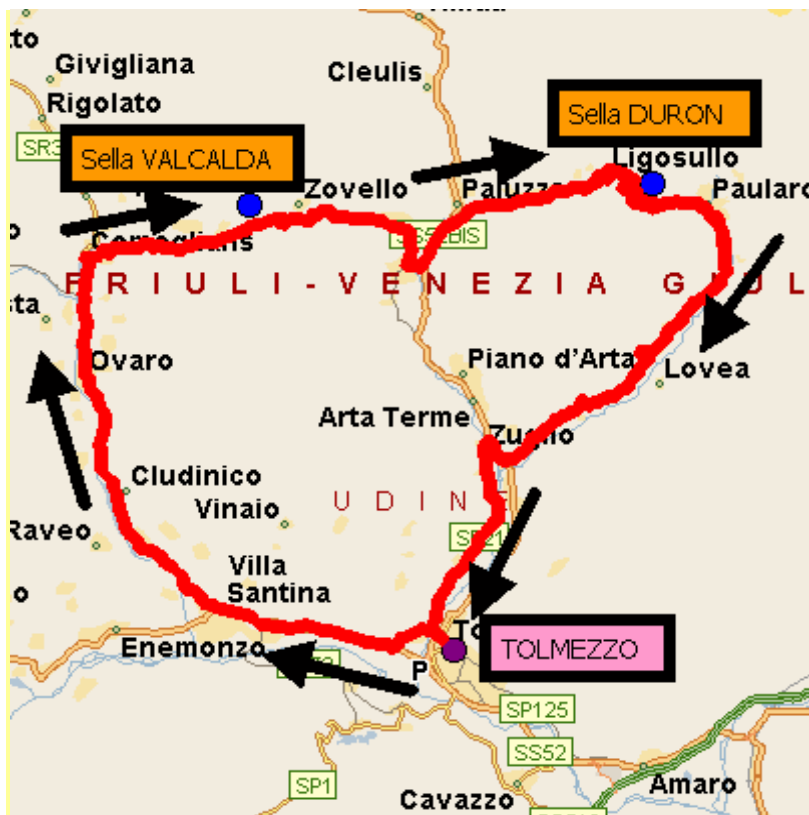


“ITINERARI CICLOTURISTICI”

a cura di **A. DI PALMA**

12 - Sella Valcalda - Sella Duron da Tolmezzo – km 73

Località	Km	Altezza	Pendenza
Tolmezzo	0	323	0
Caneva	2	319	-0,20
Villa Santina	8	364	0,75
Ovaro	18	532	1,68
Comeglians	21	548	0,53
Sella Valcalda	28	958	5,86
Sutrio	35	531	-6,10
Paluzza	38	565	1,13
Ligosullo	44	944	6,32
Bv. Castello Valdajer	45,50	1030	5,73
Forcella di Lius	46,50	1010	-2
Sella Duron	47,50	1076	6,60
Paularo	52	648	-9,51
Salino	56	653	0,13
Bv. Trelli	57	700	4,70
Zuglio	66	402	-3,31
Caneva	71	319	-1,66
Tolmezzo	73	323	0,20



▣ Parcheggio Via G.Gortani (dietro Caserma Carabinieri) - (X) Ristori - ☉ Fontana.

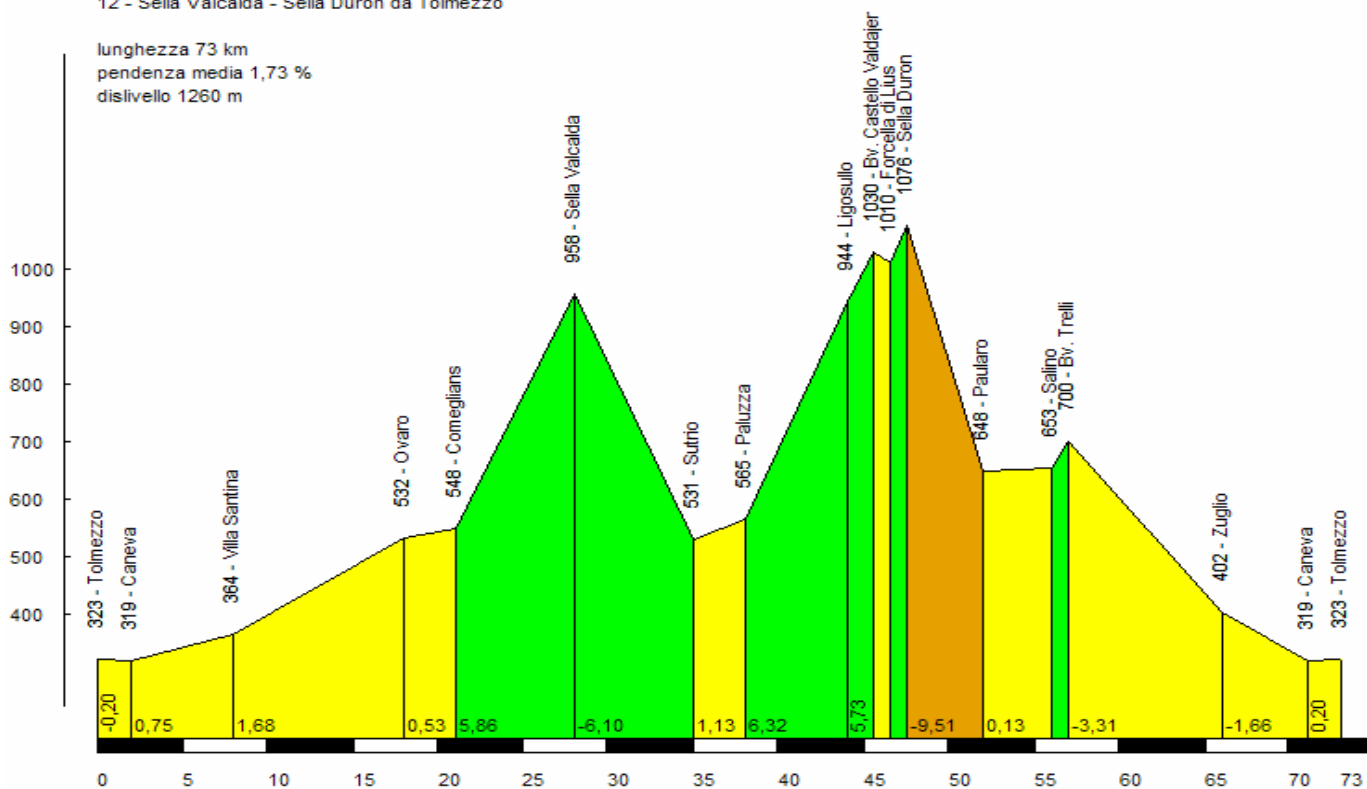
Indice di difficoltà: 4^a Cat. (richiede un allenamento specifico ad alto livello).

Salite: a) ☉ Sella Valcalda da Comeglians – km. 7,16, salita impegnativa, dislivello m. 426, pendenza media 5,95, **max 10%**.

b) ☉ Sella Duron da Paluzza Bv. S.S. – km. 9,6, salita molto impegnativa, dislivello m. 537, pendenza media 5,59, **max 13%**.

12 - Sella Valcalda - Sella Duron da Tolmezzo

lunghezza 73 km
pendenza media 1,73 %
dislivello 1260 m

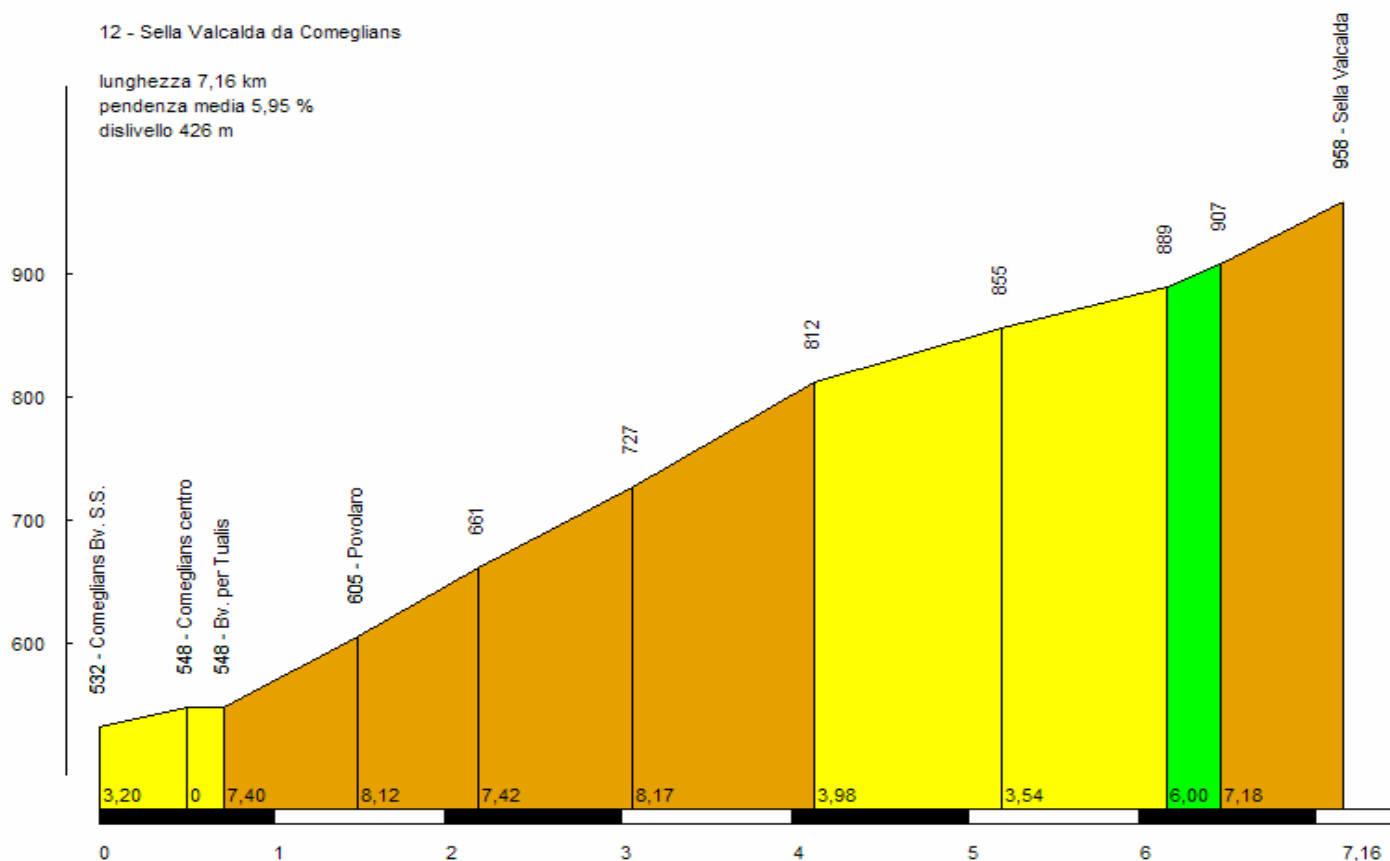


“ITINERARI CICLOTURISTICI”

a cura di **A. DI PALMA**

12 - Sella Valcalda da Comeglians

lunghezza 7,16 km
 pendenza media 5,95 %
 dislivello 426 m



12 - Sella Duron da Paluzza

lunghezza 9,60 km
 pendenza media 5,59 %
 dislivello 537 m

