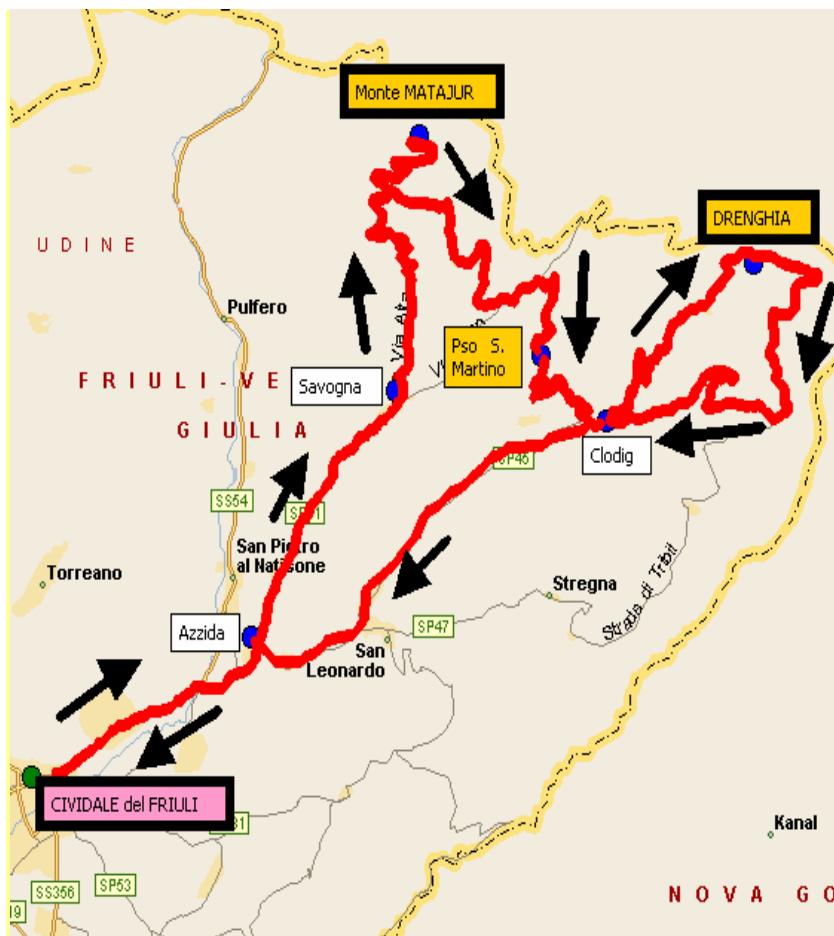


“**ITINERARI CICLOTURISTICI**”

a cura di **A. DI PALMA**

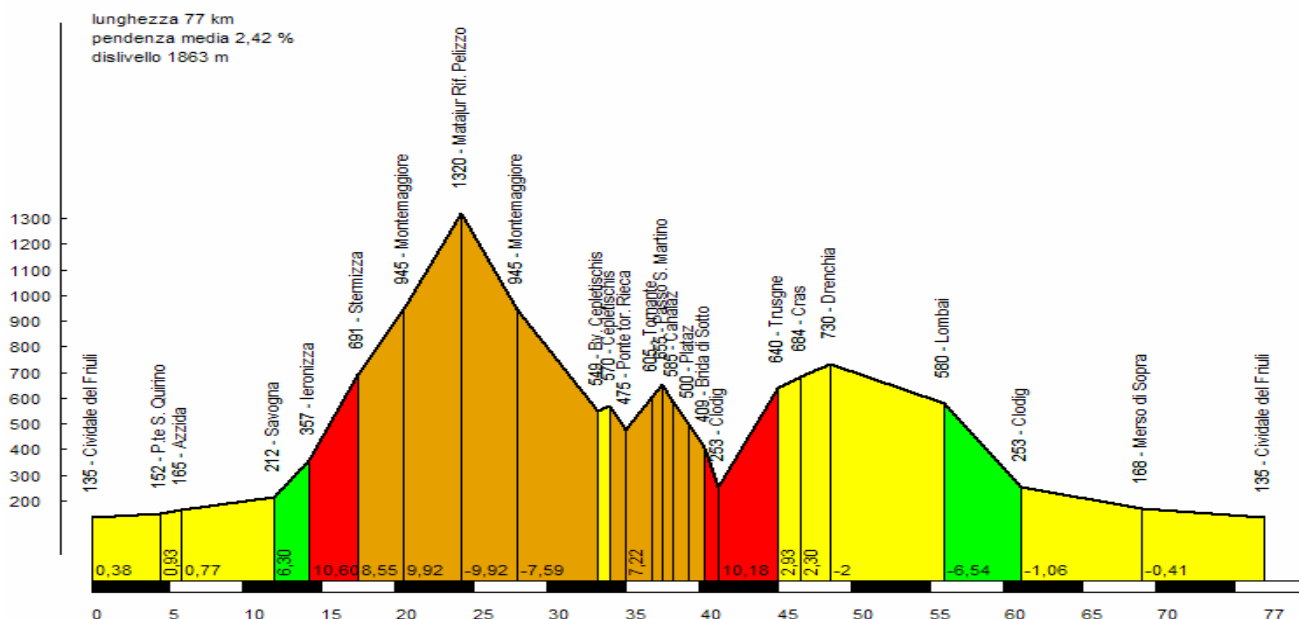
18 - Giro del Monte Matajur da Cividale del Friuli - km 77

Località	km	Altezza	Pendenza
Cividale	0	135	0
P.te S. Quirino	4,50	152	0,38
Azzida	5,90	165	0,93
Savogna	12	212	0,77
Ieronizza	14,30	357	6,30
Stermizza	17,45	691	10,60
Montemaggiore	20,42	945	8,55
Matajur	24,20	1320	9,92
Montemaggiore	27,98	945	-9,92
Bv. Cepletischis	33,20	549	-7,59
Cepletischis	34	570	2,63
Ponte Tor. Rieca	35	475	-9,50
Tornante	36,80	605	7,22
P.so S. Martino	37,50	655	7,14
Canalaz	38,20	585	-10,00
Plataz	39,20	500	-8,50
Brida di Sotto	40,20	409	-9,10
Clodig	41,20	253	-15,60
Trusgne	45	640	10,18
Cras	46,50	684	2,93
Drenchia	48,50	730	2,30
Lombai	56	580	-2
Clodig	61	253	-6,54
Merso di Sopra	69	168	-1,06
Cividale	77	135	-0,41



P Parcheggio, dopo la Stazione - R Ristori: Matajur “Rifugio Pelizzo” F Fontana a S. Volfango
Indice di difficoltà: 5[^] Cat. (richiede un allenamento specifico ad alto livello).
Salite: a) M Monte Matajur da Savogna – km 12,2, salita super impegnativa, dislivello 1108, pendenza media 9,08%, **max 18%**.
 b) P P.so S.Martino da Ponte Torrente Rieca – km 2,5, salita di media difficoltà, dislivello m. 180, pendenza media 7,2%, **max 8%**.
 c) D Drenchia da Clodig – km. 7,25, salita molto impegnativa, dislivello m. 500, pendenza media 6,9%, **max 13%**.

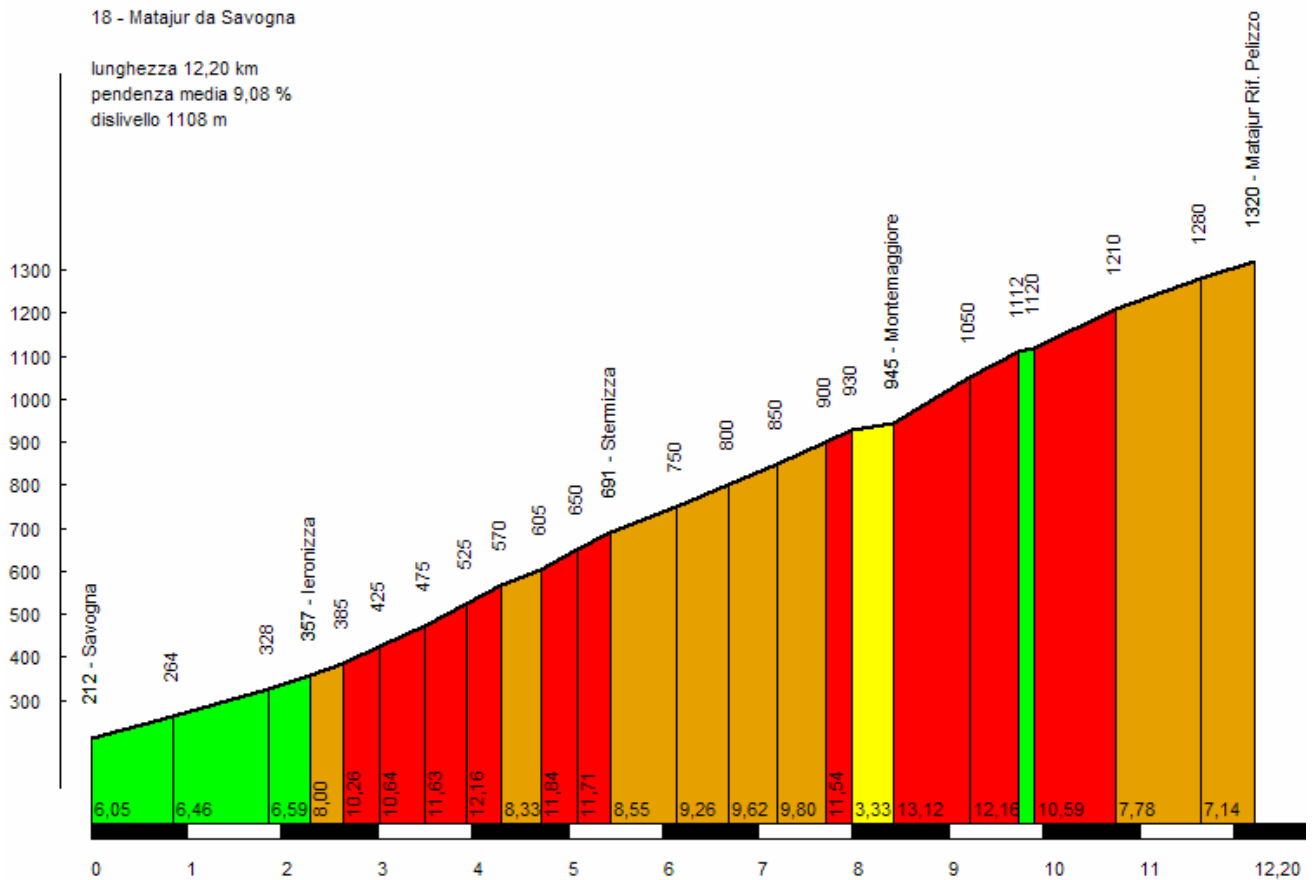
18 - Giro del Monte Matajur da Cividale del Friuli



“ITINERARI CICLOTURISTICI”
a cura di **A. DI PALMA**

18 - Matajur da Savogna

lunghezza 12,20 km
pendenza media 9,08 %
dislivello 1108 m



18 - Drenchia da Clodig

lunghezza 7,25 km
pendenza media 6,90 %
dislivello 500 m

