






**“ITINERARI CICLOTURISTICI”**


a cura di **A. DI PALMA**


**21 - Giro del Monte Canin da Resiutta – km 100**


Località	km	Altezza	Pendenza
<b>Resiutta</b> 	0	315	0
Chiusaforte	10	383	0,68
Ponte di Tamaroz	18	553	2,13
Galleria 	24,60	932	5,74
<b>Sella Nevea</b> 	28	1190	7,59
Bv. Lago del Predil	37	950	-2,67
<b>Passo del Predil</b> (confine SLO)	40	1156	6,87
Log pod Mangarton (Bretto)	46	650	-8,43
Bovec (Plezzo)	60	483	-1,19
Žaga (Saga)	66	346	-2,28
Confine ITA	73	566	3,14
Uccea 	74	615	4,90
<b>Sella Carnizza</b>  	84	1085	4,70
P.te Rio Barman	88	586	-12,47
Bv. Gniva	91	428	-5,27
<b>Resiutta</b>	100	315	-1,26

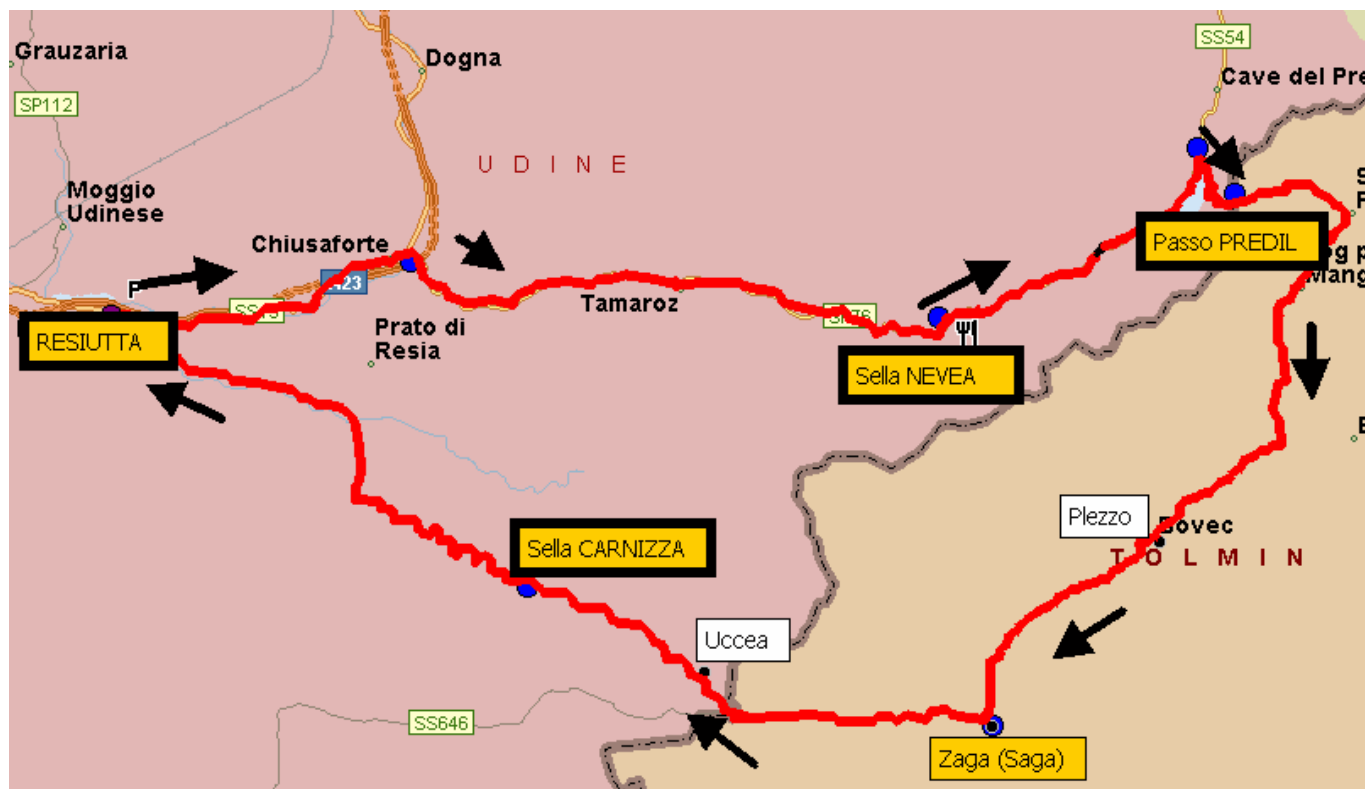
 Parcheggio -  Ristoro -  Fontana -  Galleria -  Discesa pericolosa, occhio alle griglie!

**Indice di difficoltà:** 3^Cat. (richiede un buon allenamento in salita e sulla distanza).

**Salite:** a)  Sella Nevea da Chiusaforte. - km.17,66, salita impegnativa, dislivello 791, pendenza media 4,48%, **max 11%**.

b)  Passo Predil da Bv. Lago Predil – km 2,810, salita di media difficoltà, dislivello m.206, pendenza media 7,33%, **max 12,5%**

c)  Sella Canizza da Žaga (Saga) – km 17, salita impegnativa, dislivello m. 880; pendenza media 5,18%, **max 10%**



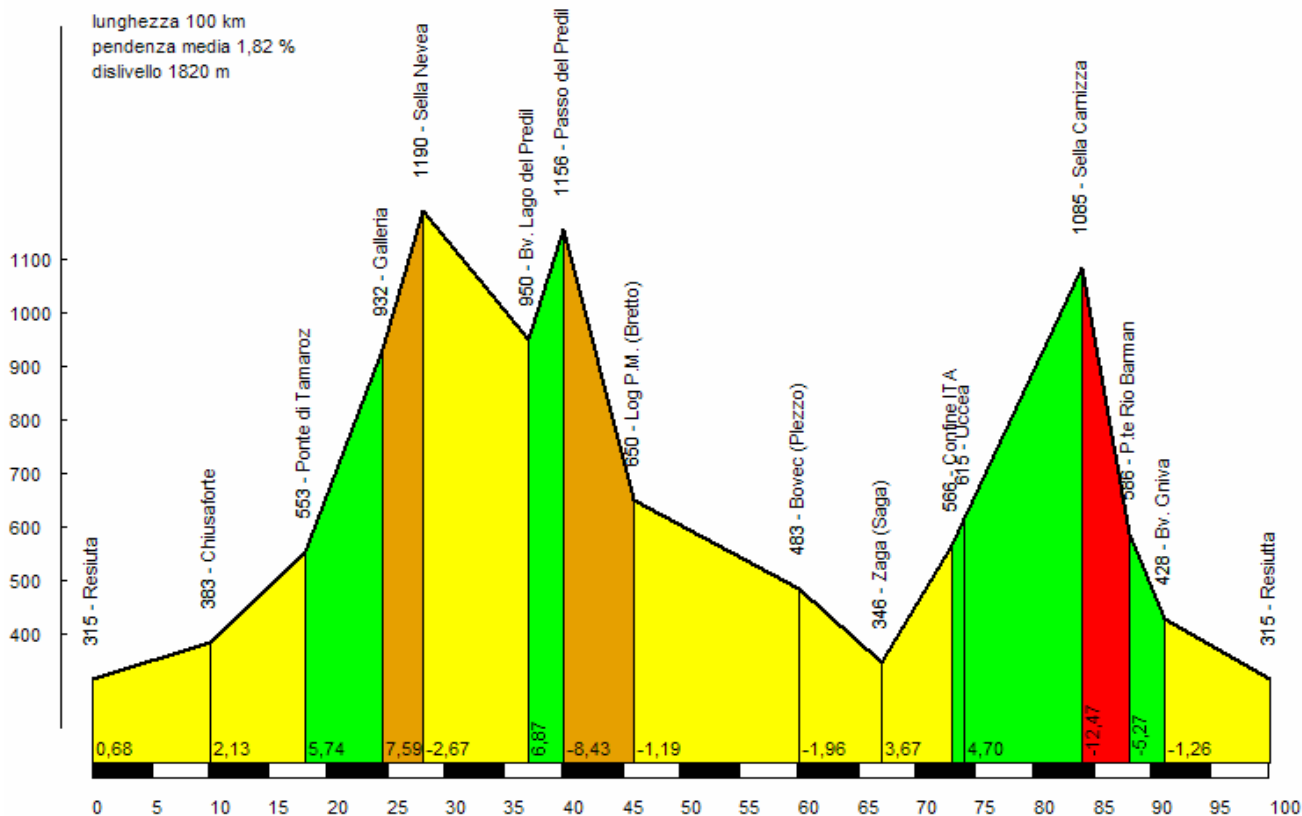
**“ITINERARI CICLOTURISTICI”**

a cura di **A. DI PALMA**

**21 - Giro del Monte Canin da Resiutta – km 100**

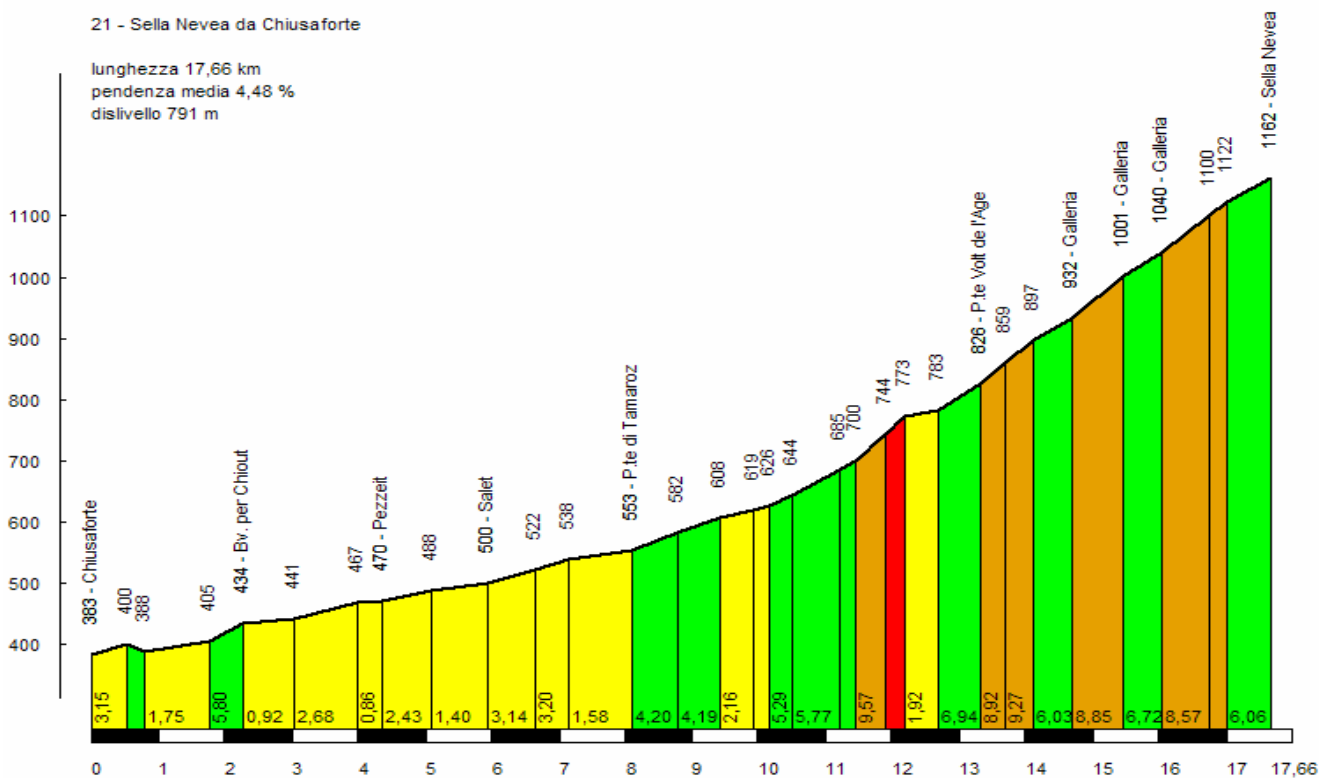
21 - Giro del Monte Canin da Resiutta

lunghezza 100 km  
pendenza media 1,82 %  
dislivello 1820 m



21 - Sella Nevea da Chiusaforte

lunghezza 17,66 km  
pendenza media 4,48 %  
dislivello 791 m

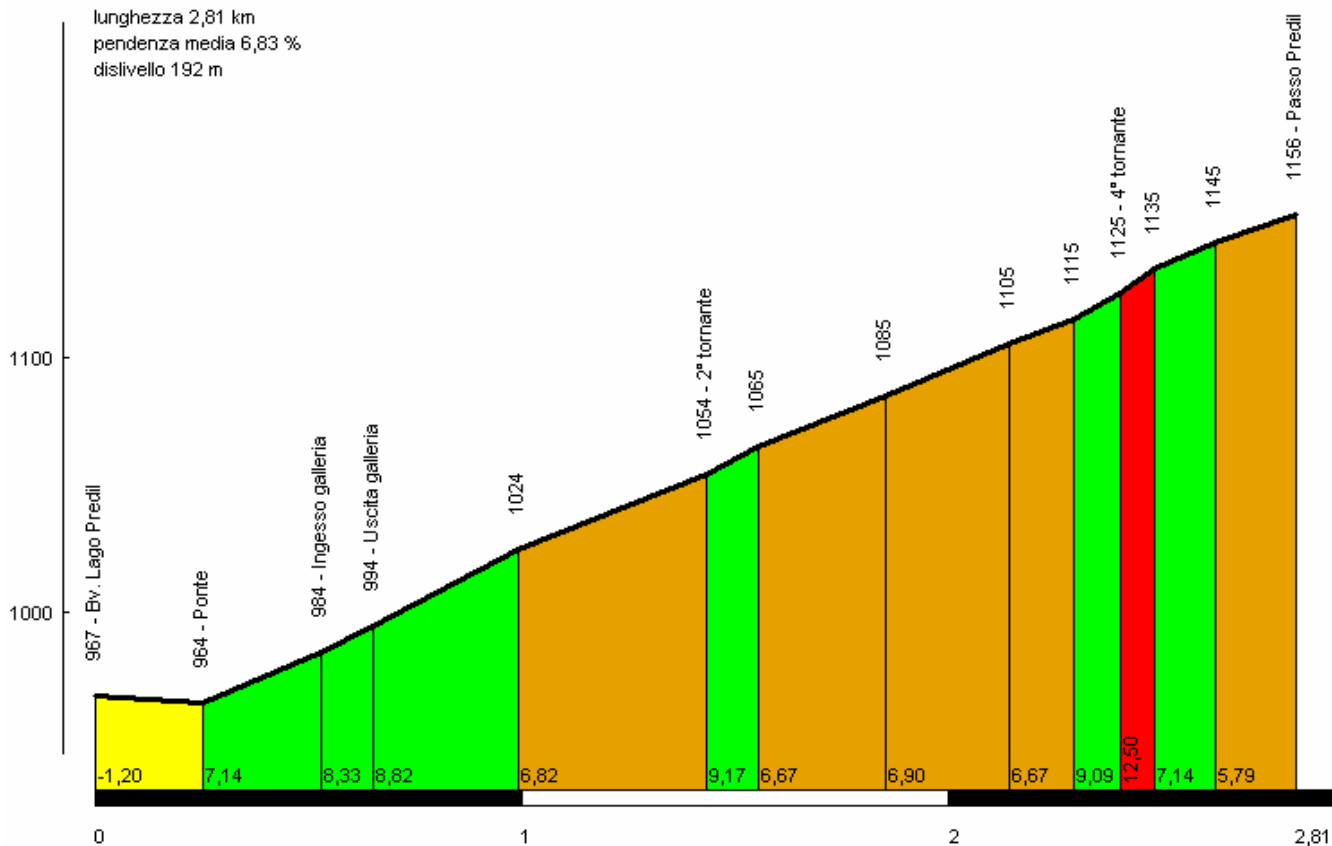


**“ITINERARI CICLOTURISTICI”**

a cura di **A. DI PALMA**

21 - Passo del Predil da Bv. Lago Predil

lunghezza 2,81 km  
pendenza media 6,83 %  
dislivello 192 m



21 - Sella Carnizza da Zaga (Saga)

lunghezza 17 km  
pendenza media 5,18 %  
dislivello 880 m

