





“ITINERARI CICLOTURISTICI”


a cura di **A. DI PALMA**

22 - Friuli Collinare da Flaibano – km 95

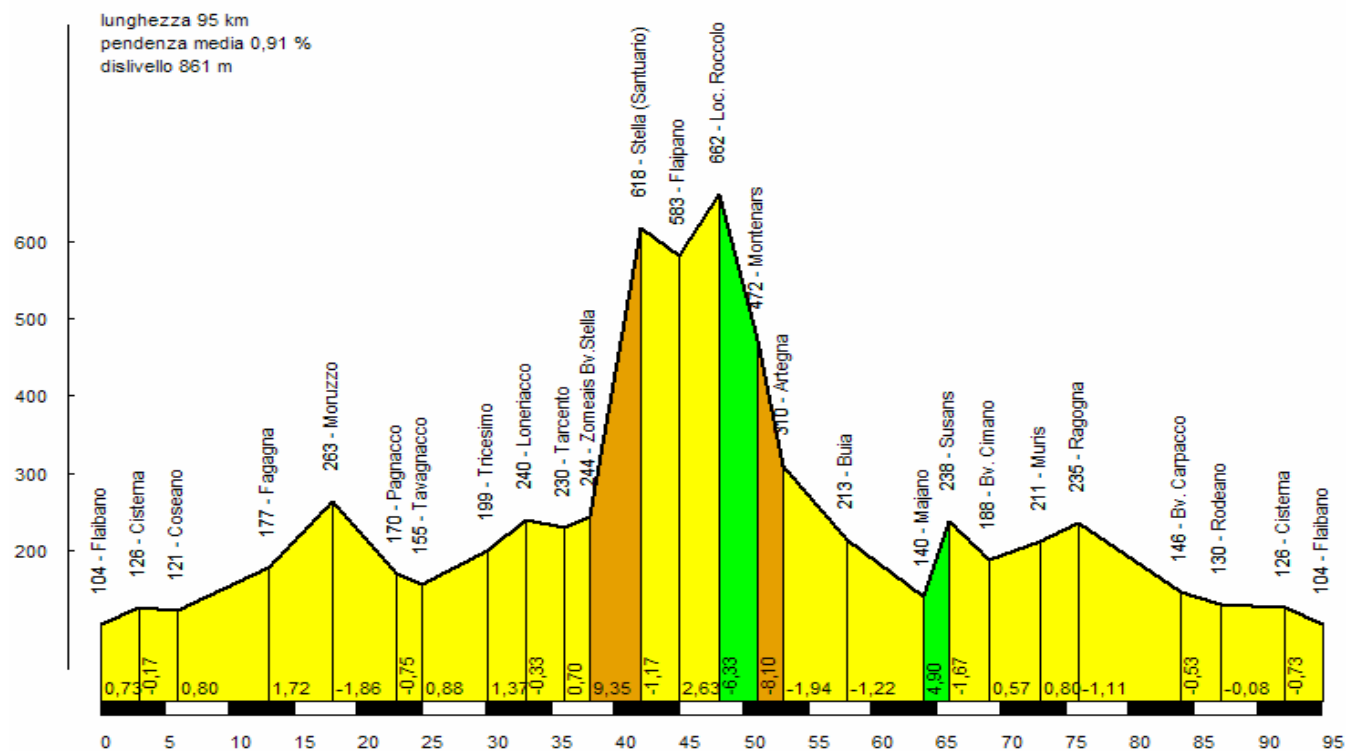
Località	km	Altezza	Pendenza
Flaibano 	0	104	0
Cisterna	3	126	0,73
Coseano	6	121	-0,17
Fagagna	13	177	0,80
Moruzzo	18	263	1,72
Pagnacco	23	170	-1,86
Tavagnacco	25	155	-0,75
Tricesimo	30	199	0,88
Loneriaccio	33	240	1,37
Tarcento	36	230	-0,33
Zomeais Bv.Stella	38	244	0,70
Stella (Santuario)	42	618	9,35
Flaipano	45	583	-1,17
Loc. Roccolo	48	662	2,63
Montenars 	51	472	-6,33
Artegna	53	310	-8,10
Buia	58	213	-1,94
Majano	64	140	-1,22
Susans	66	238	4,90
Bv. Cimano	69	188	-1,67
Muris	73	211	0,57
Ragogna	76	235	0,80
Bv. Carpacco	84	146	-1,11
Rodeano	87	130	-0,53
Cisterna	92	126	-0,08
Flaibano	95	104	-0,73

 Parcheggio -  Ristoro -

Indice di difficoltà: 3ª Cat. (richiede un buon allenamento in salita e sulla distanza).

Salita :  Stella (Santuario) da Tarcento – km. 6, salita impegnativa, dislivello m.388, pendenza media 6.47%, **max 12%**.

22 - Friuli Collinare da Flaibano



“ITINERARI CICLOTURISTICI”

a cura di *A. DI PALMA*

22 – Friuli Collinare da Flaibano – km 95

