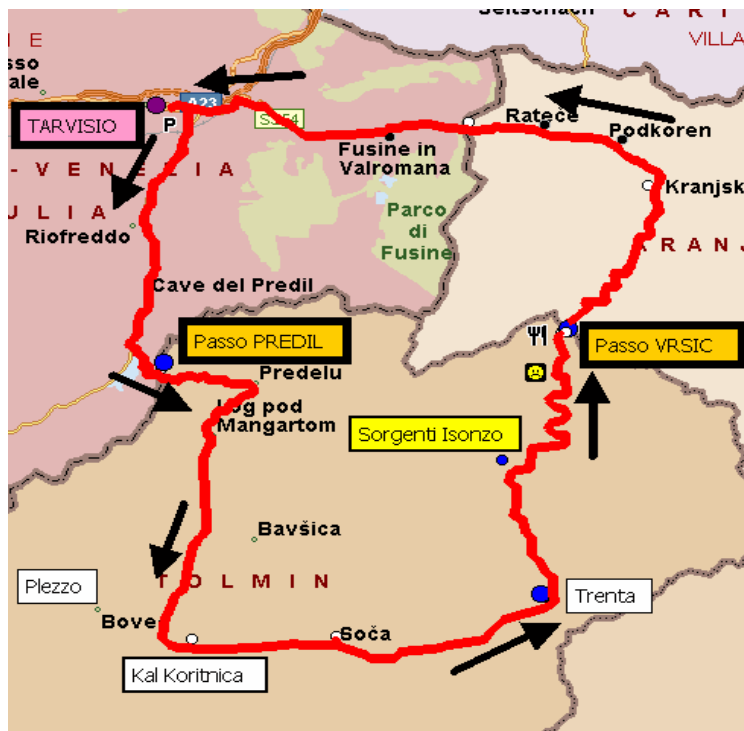


“ITINERARI CICLOTURISTICI”

a cura di **A. DI PALMA**

23 - Giro sorgenti dell'Isonzo da Tarvisio – km 92

Località	km	Altezza	Pend.
Tarvisio	0	734	0
Riofreddo	5	817	1,66
Cave del Predil	8	900	2,37
Bv.Lago del Predil	10	967	4,47
Passo del Predil (Confine SLO)	13	1156	6,30
Log pod Mangartom (Bretto)	19,50	650	-7,78
Bv. per Bovec (Plezzo)	30	445	-1,95
Kal Coritnica (Coritenza di Plezzo)	31	466	2,10
Soca (Sonzia)	40	487	0,23
Trenta	49	622	1,50
Bv. Sorgenti Isonzo	52	795	5,77
Passo Vršič (o Moistrocca)	62	1612	8,17
Kranjska Gora	73	810	-7,29
Podkoren	76	847	1,23
Confine ITA	81	851	0,08
Tarvisio	92	734	-1,06



P Parcheggio Ospedale - X Ristoro - S Fontane a Trenta ed al 38° tornante - G Galleria - D Discesa pericolosa, occhio ai tornanti in porfido.

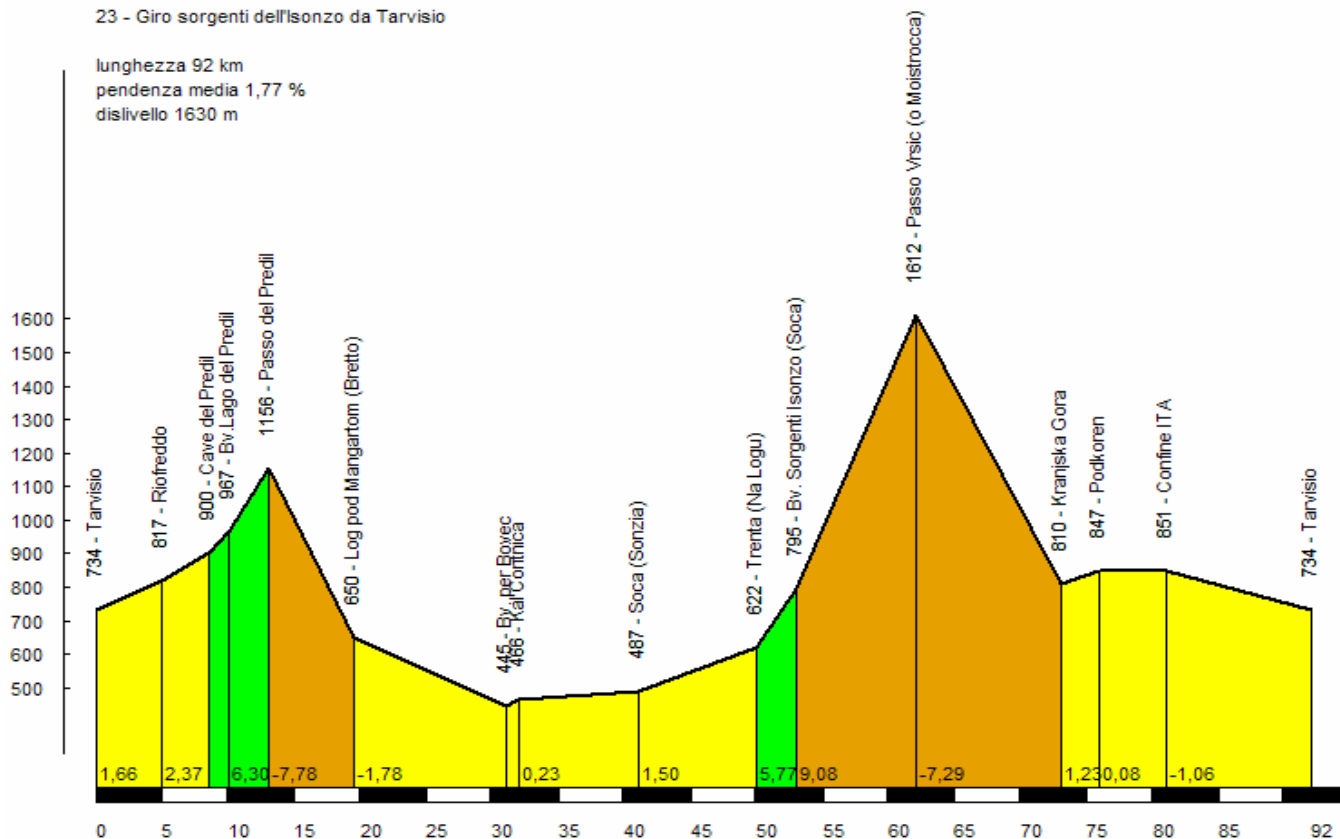
Indice di difficoltà: 3^Cat. (richiede un buon allenamento in salita e sulla distanza).

Salite: a) S Passo del Predil da Cave del Predil – km 5, salita impegnativa, dislivello 256, pendenza.media 5,12%, **max 11%**.

b) D Passo Vršič da Trenta - km 12 (25 tornanti), salita impegnativa, dislivello m.990, pendenza media 8,25%, **max 15%**

I tornanti sono numerati a partire dal versante di Kraniska Gora.

23 - Giro sorgenti dell'Isonzo da Tarvisio

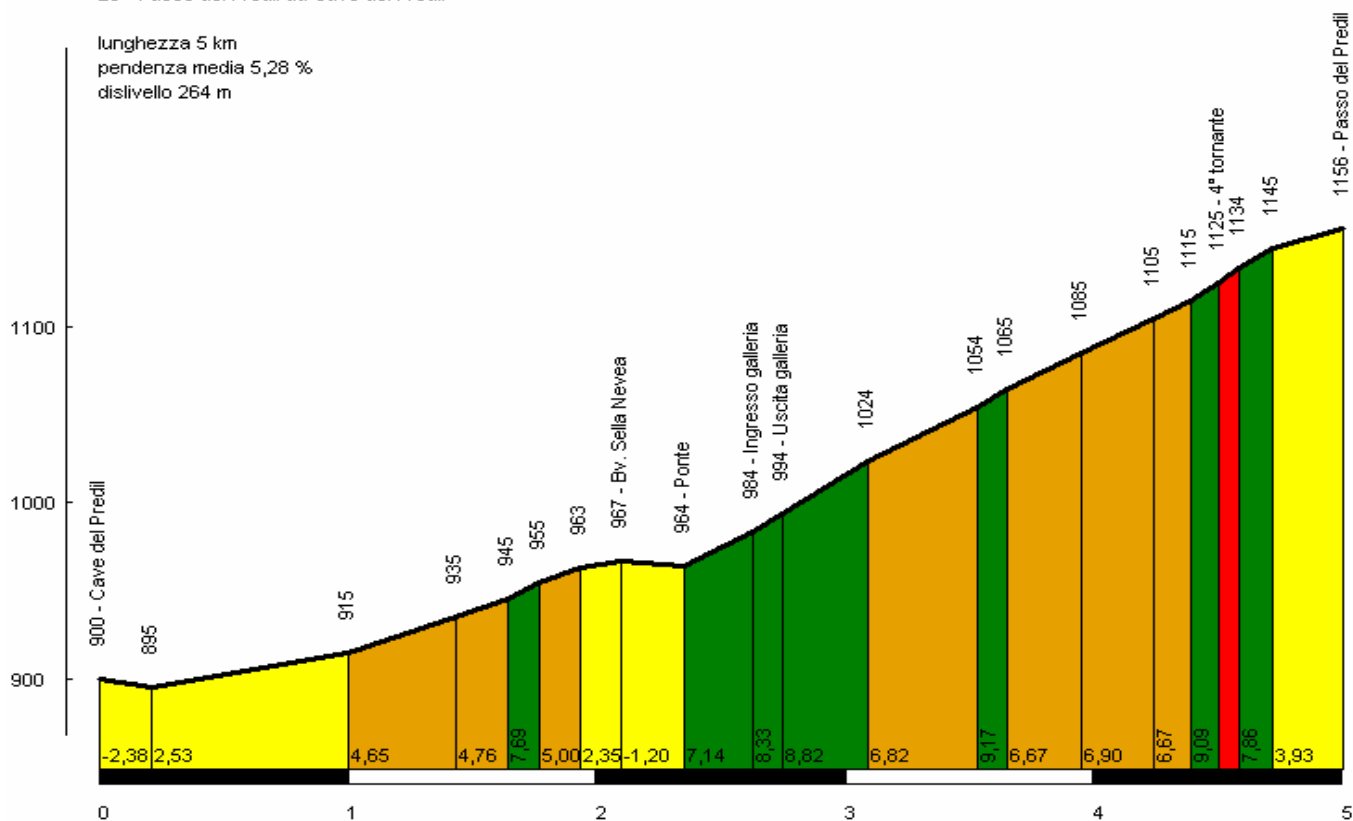


“ITINERARI CICLOTURISTICI”

a cura di **A. DI PALMA**

23 - Passo del Predil da Cave del Predil

lunghezza 5 km
pendenza media 5,28 %
dislivello 264 m



23 - Passo Vrsic da Trenta

lunghezza 12 km
pendenza media 8,25 %
dislivello 990 m

