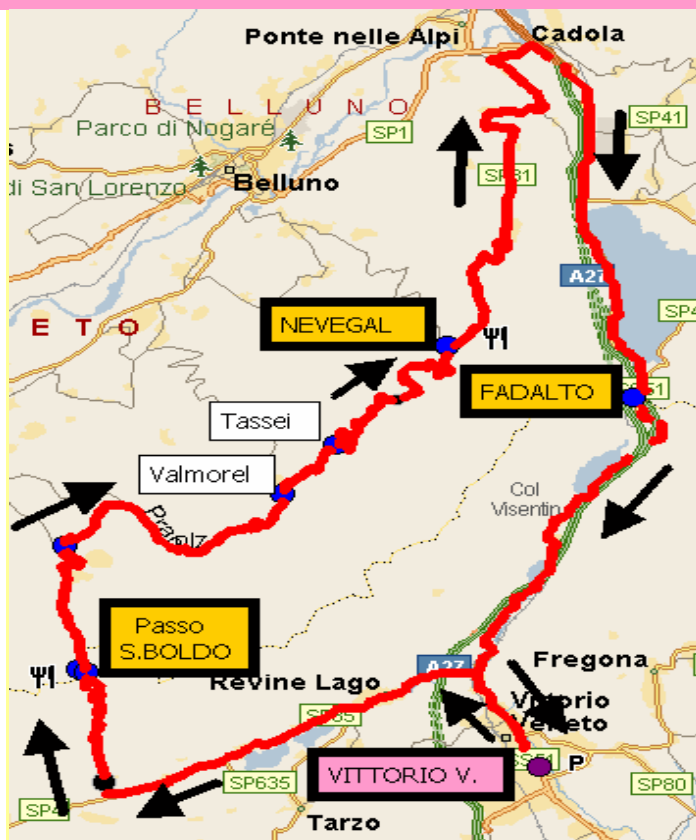


**“ITINERARI CICLOTURISTICI”**

a cura di **A. DI PALMA**

**25 - Passo San Boldo - Nevegal da Vittorio Veneto – km 86**

Località	km	Altezza	Pend.
<b>Vittorio Veneto</b> 📍	0	140	0
Revine lago	6	247	1,78
Tovena	13,80	239	-0,10
<b>Passo San Boldo</b> 📍✕	20	706	7,53
Campedei	23	550	-5,20
S. Antonio Tortal	25,60	568	0,69
Pranolz	30,30	777	4,45
Valmorel	33,70	792	0,44
Tassei	36,70	569	-7,43
<b>Nevegal</b> ✕	45,20	1030	5,42
Quantin	50,30	750	-5,49
Cugnan	54,70	530	-5,00
Cadola	59	369	-3,74
La Secca	64,50	385	0,29
Santa Croce del Lago	69	407	0,49
Sella Fadalto	71	489	4,10
San Floriano	79	176	-3,91
<b>Vittorio Veneto</b> 📍	86	140	-0,51



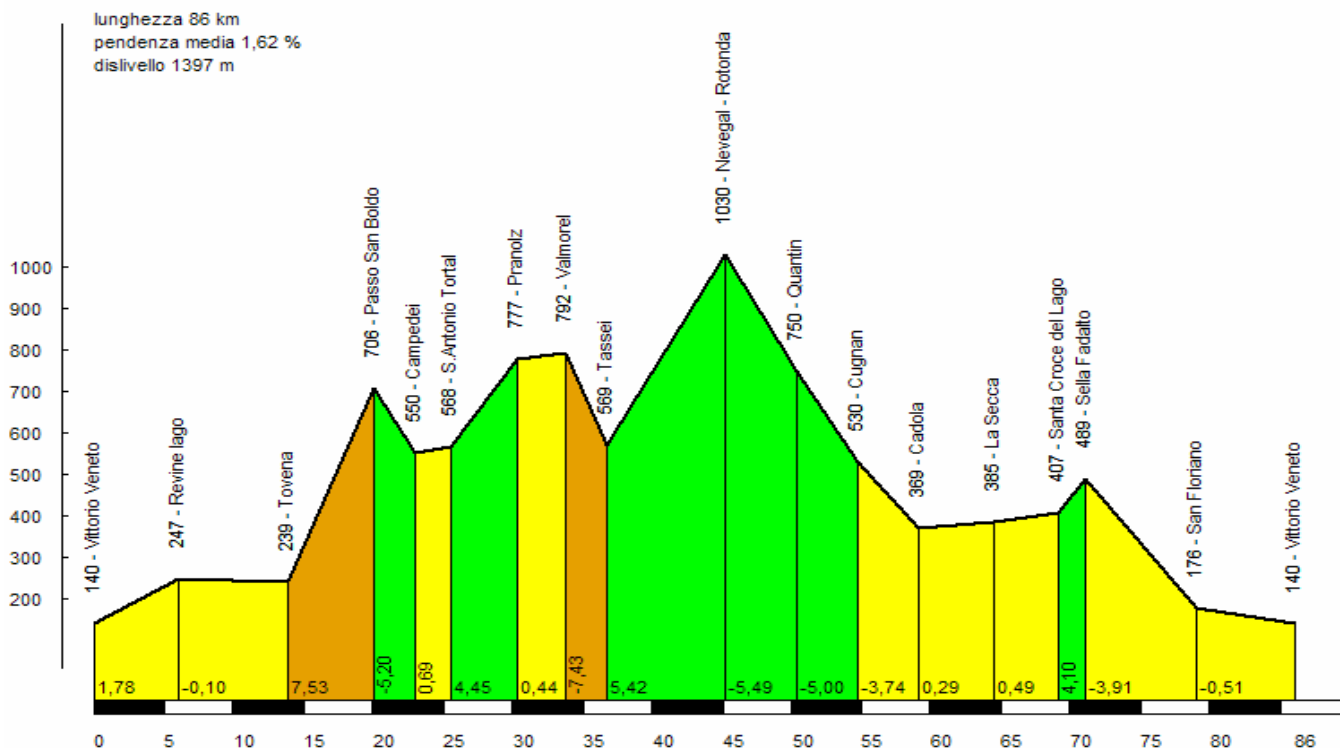
📍 Parcheggio - ✕ Ristoro - 📍 Fontana - 📍 Tornanti con gallerie.

**Indice di difficoltà:** 4<sup>a</sup> Cat. (richiede un allenamento specifico ad alto livello).

**Salite:** a) 📍 Passo S.Boldo da Tovena – km. 7 (18 tornanti), salita impegnativa, dislivello m. 467, pendenza media 6,7%, max 10%..

b) 📍 Nevegal da Tassei km. 8,5, salita molto impegnativa, dislivello m. 461, pendenza media 5,42% ,max 14%.

25 - Passo San Boldo - Nevegal da Vittorio Veneto

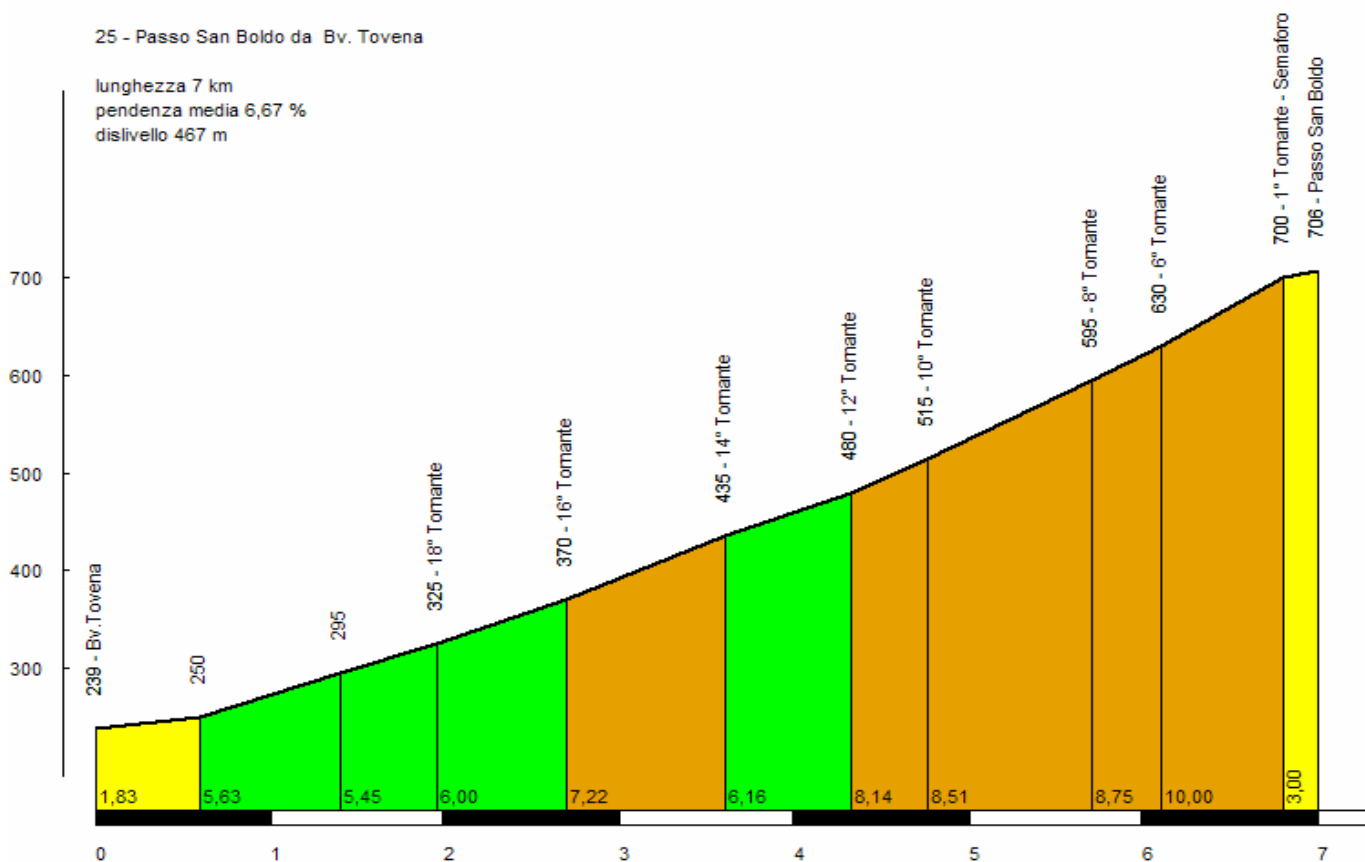


**“ITINERARI CICLOTURISTICI”**

a cura di **A. DI PALMA**

25 - Passo San Boldo da Bv. Tovena

lunghezza 7 km  
pendenza media 6,67 %  
dislivello 467 m



25 - Nevegal da Tassei

lunghezza 8,50 km  
pendenza media 5,42 %  
dislivello 461 m

