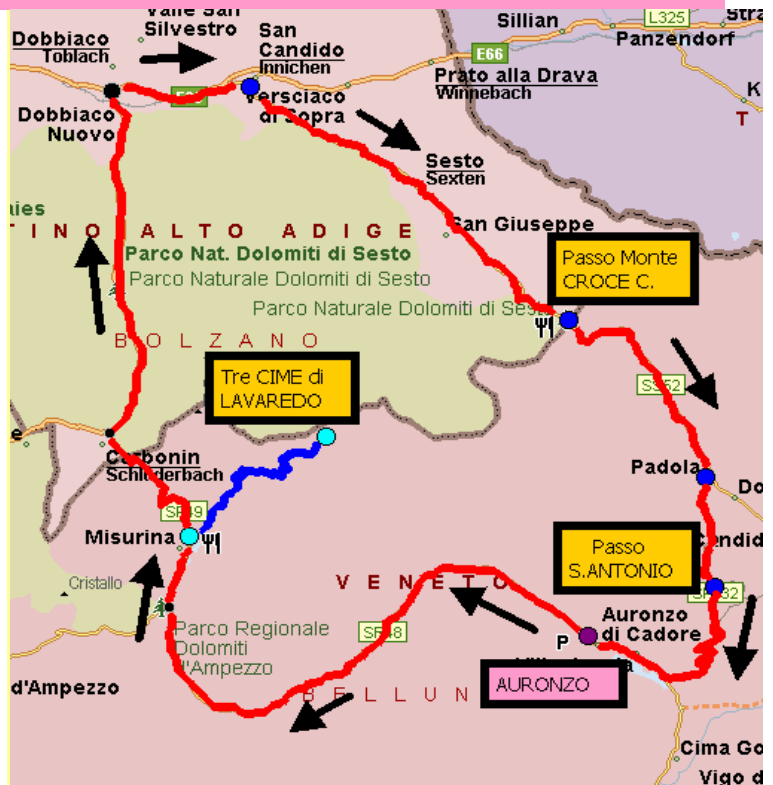


“ITINERARI CICLOTURISTICI”

a cura di **A. DI PALMA**

26 - Giro tre Cime di Lavaredo da Auronzo – km 90 (con variante km 105,8)

Località	km	Altezza	Pend.
Auronzo	0	862	0
Somprade	10	1022	1,60
Rifugio Cristallo	17	1383	5,16
Bv. Cortina	20	1641	8,60
Misurina	22	1756	5,75
Carbonin	29	1437	-4,56
Lago di Landro	31	1406	-1,55
Dobbiaco	43	1241	-1,38
San Candido	47	1187	-1,35
Sesto	55	1316	1,61
Passo M.Croce C.	62,50	1636	4,27
Padola	72,50	1215	-4,21
S. Anna	74	1336	8,07
Passo S.Antonio o del Zovo	77	1489	5,10
Lago S.Caterina	86	860	-6,99
Auronzo	90	862	0,05



🅑 Parcheggio - ✕ Ristoro - ☺ Fontana

Indice difficoltà : 4[^] Cat. (richiede un allenamento specifico ad alto livello).

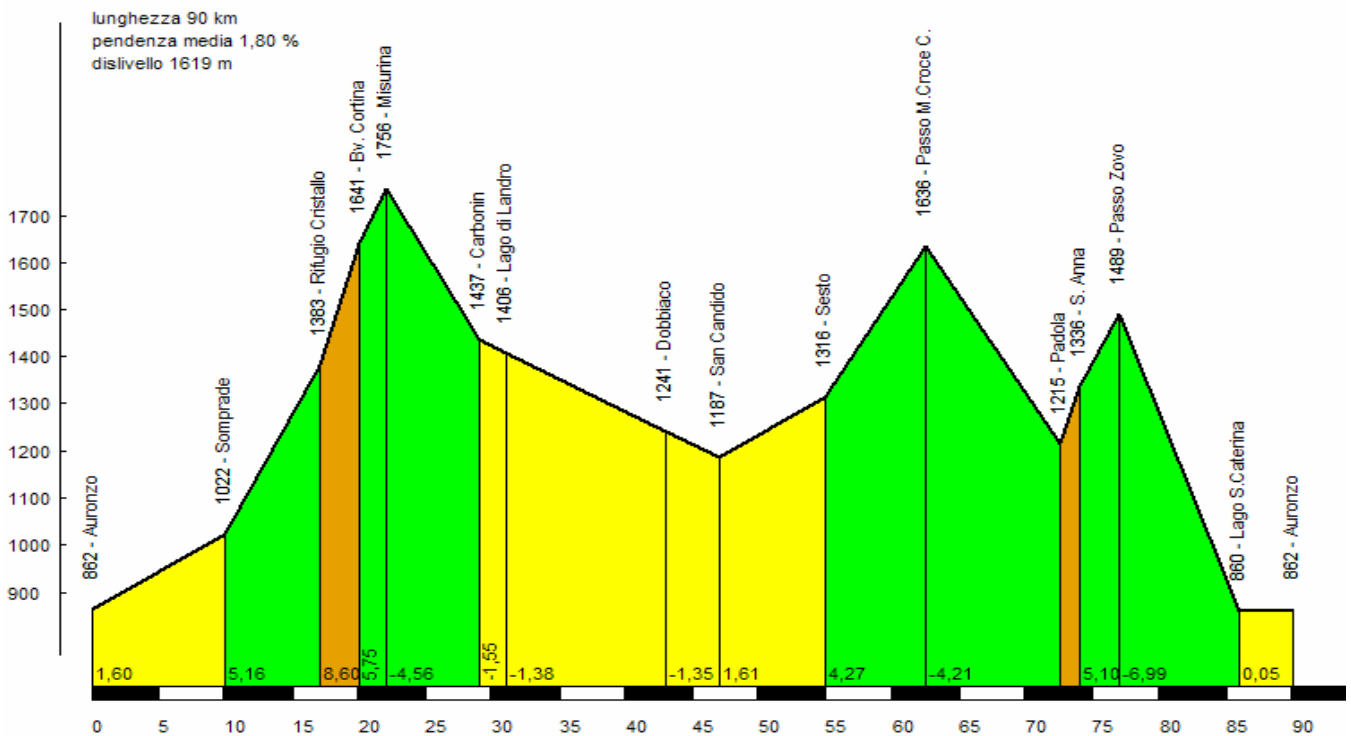
Salite: a) ☺ Misurina da Auronzo – km. 22, salita di media difficoltà, dislivello 894 m., pendenza media 4%, **max 9%**.

b) ☺ Passo M.Croce Comelico da S.Candido – km. 15,5, salita di media difficoltà, dislivello m. 449, pendenza media 2,9%, **max 12%**

c) ☺ Passo S.Antonio o del Zovo da Padola – km. 4,5, salita impegnativa, dislivello m. 2764, pendenza media 6,35%, **max 14%**.

Variante: ☺ scalata Tre Cime di Lavaredo da Misurina – km 7,90, salita super impegnativa, dislivello 626 m. , pendenza media 7,92 %, **max 17%**.

26 - Giro Tre Cime di Lavaredo da Auronzo

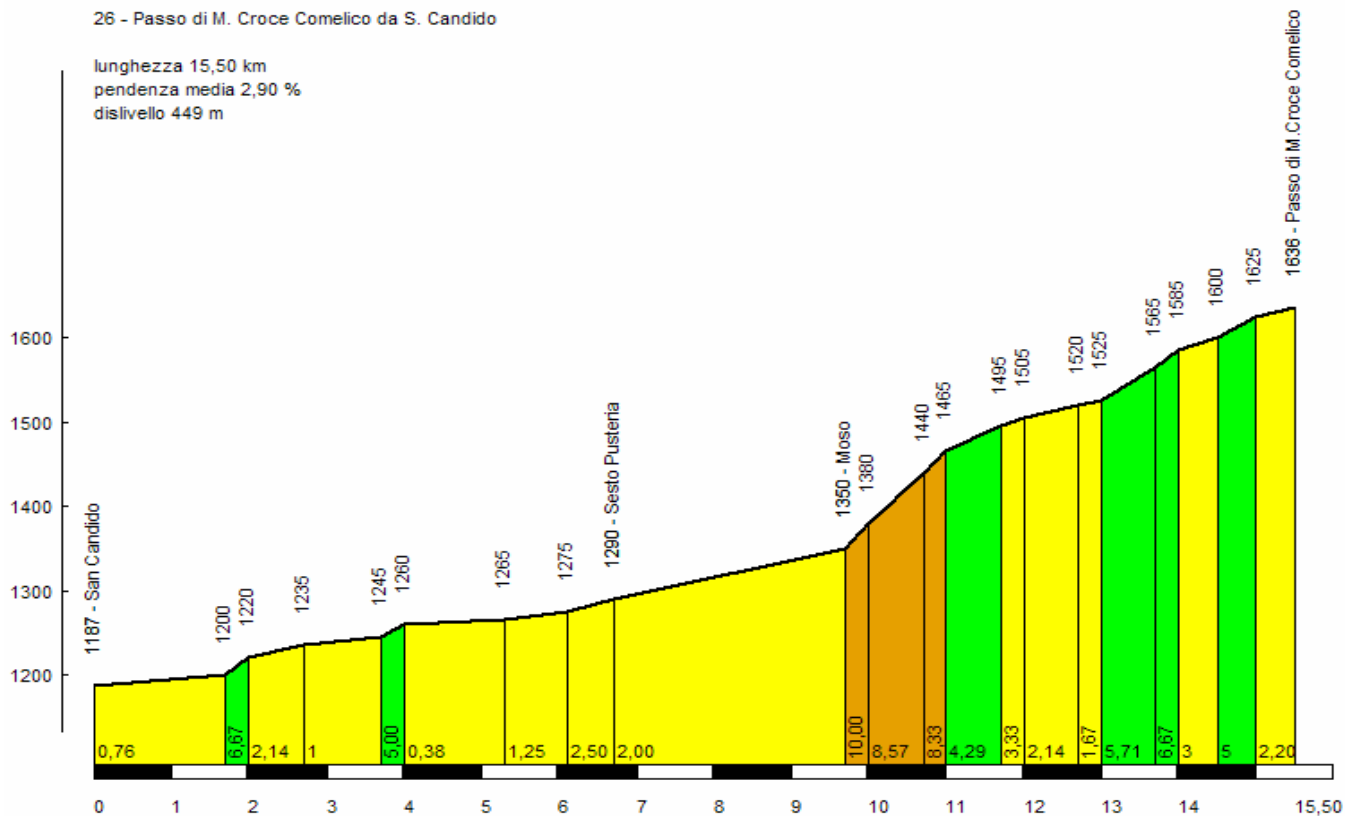


“ITINERARI CICLOTURISTICI”

a cura di **A. DI PALMA**

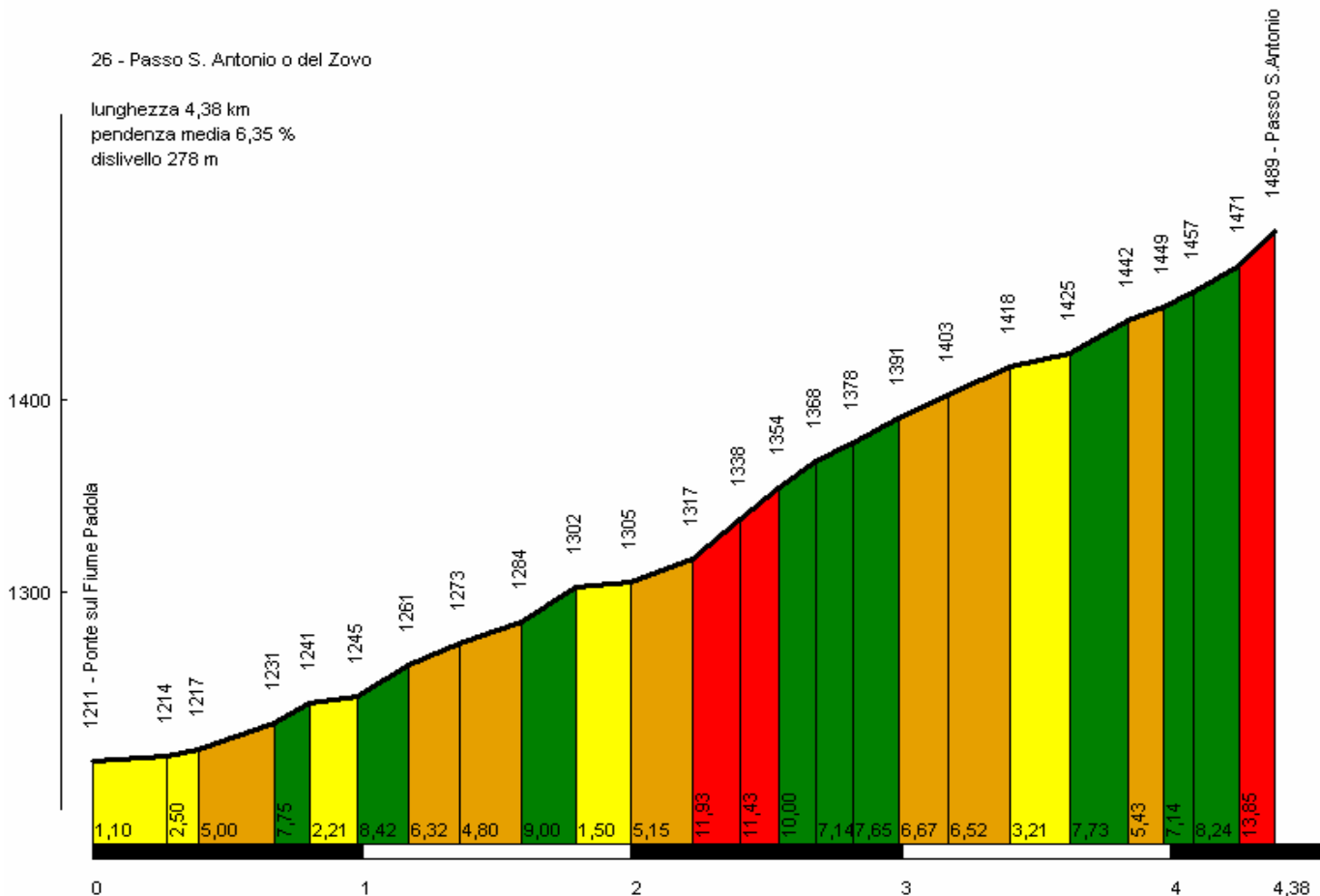
26 - Passo di M. Croce Comelico da S. Candido

lunghezza 15,50 km
 pendenza media 2,90 %
 dislivello 449 m



26 - Passo S. Antonio o del Zovo

lunghezza 4,38 km
 pendenza media 6,35 %
 dislivello 278 m



“ITINERARI CICLOTURISTICI”

a cura di **A. DI PALMA**

