

“ITINERARI CICLOTURISTICI”

a cura di **A. DI PALMA**

27 - Giro Dolomiti Agordine e di Zoldo da Agordo – km 78

Località	km	Altezza	Pendenza
Agordo	0	611	0
Listolade	6	683	1,20
Cencenighe	11	774	1,82
Alleghe	20	983	2,32
Caprile	24	996	0,33
Bv. Passo Falzarego	29	1311	6,30
Colle S. Lucia	34	1465	3,08
Selva di Cadore	37	1335	-4,33
Pescul	39	1415	4
Forcella Staulanza	46	1773	5,11
Mareson	51	1334	-8,78
Zoldo Alto	53	1296	-1,90
Dont	57	935	-9,03
Chiesa	61	1252	7,92
Passo Duran	65,40	1601	7,93
La Valle	75	790	-8,45
Agordo	78	611	-5,97

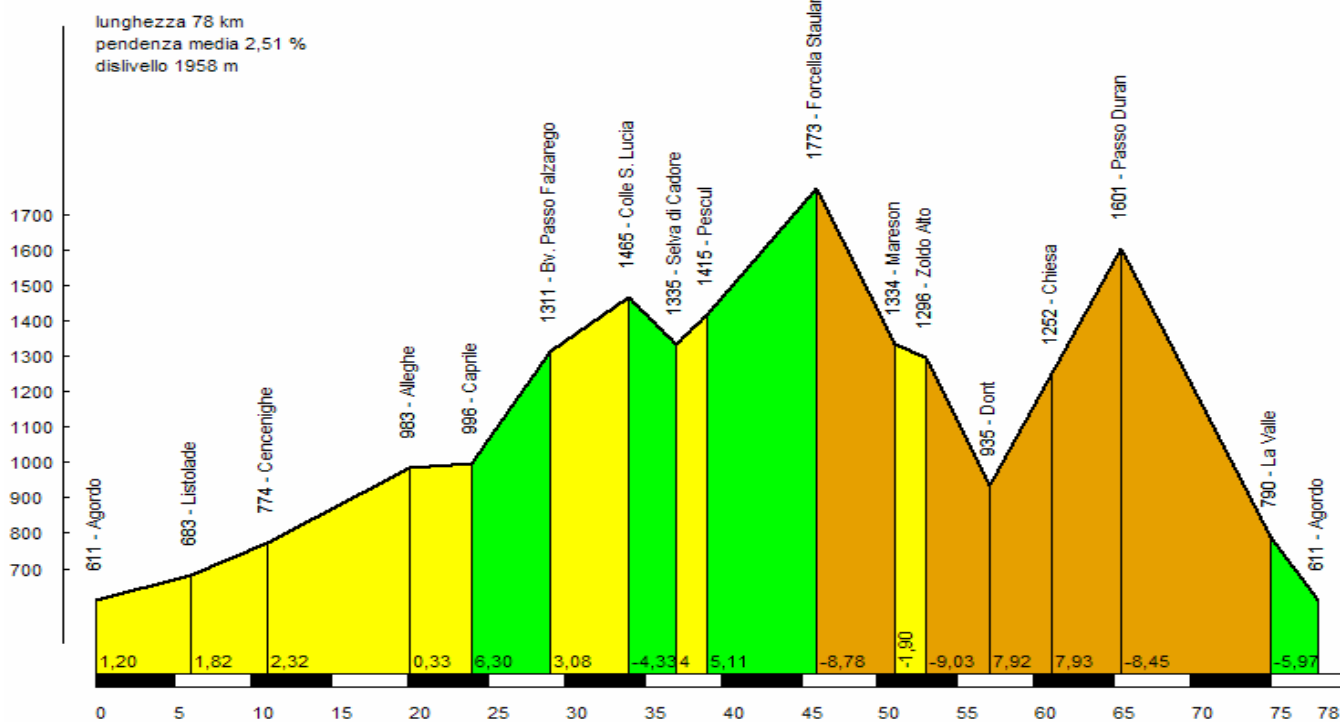


P Parcheggio zona Palazzetto dello sport (direzione Passo Duran) – **R** Ristoro – **F** Fontana.

Indice di difficoltà: 4^a Cat. (richiede un allenamento specifico ad alto livello).

- Salite:** a) **F** Colle S.Lucia da Caprile – km. 9,6, salita di media difficoltà, dislivello m. 315, pendenza media 4,7%, **max 9%**.
 b) **R** Forcella Staulanza da Selva di Cadore- km. 9,02, salita impegnativa, dislivello m.448, pendenza media 4,97%, **max 11%**.
 c) **R** Passo Duran da Dont – km. 8,16, salita molto impegnativa, dislivello m. 668, pendenza media 8,19%, **max 18%**.

27 - Giro dolomiti agordine e di zoldo da Agordo

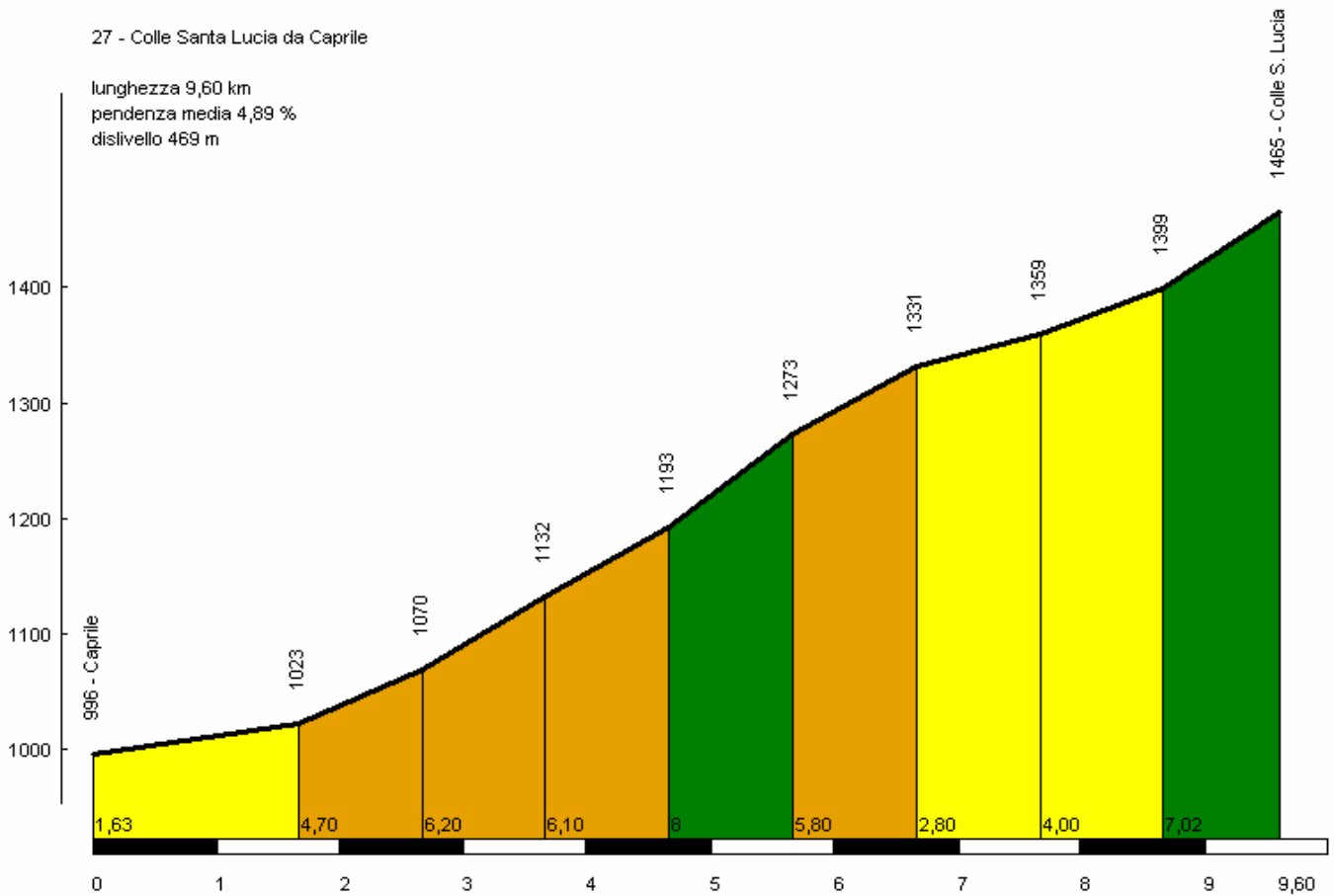


“ITINERARI CICLOTURISTICI”

a cura di **A. DI PALMA**

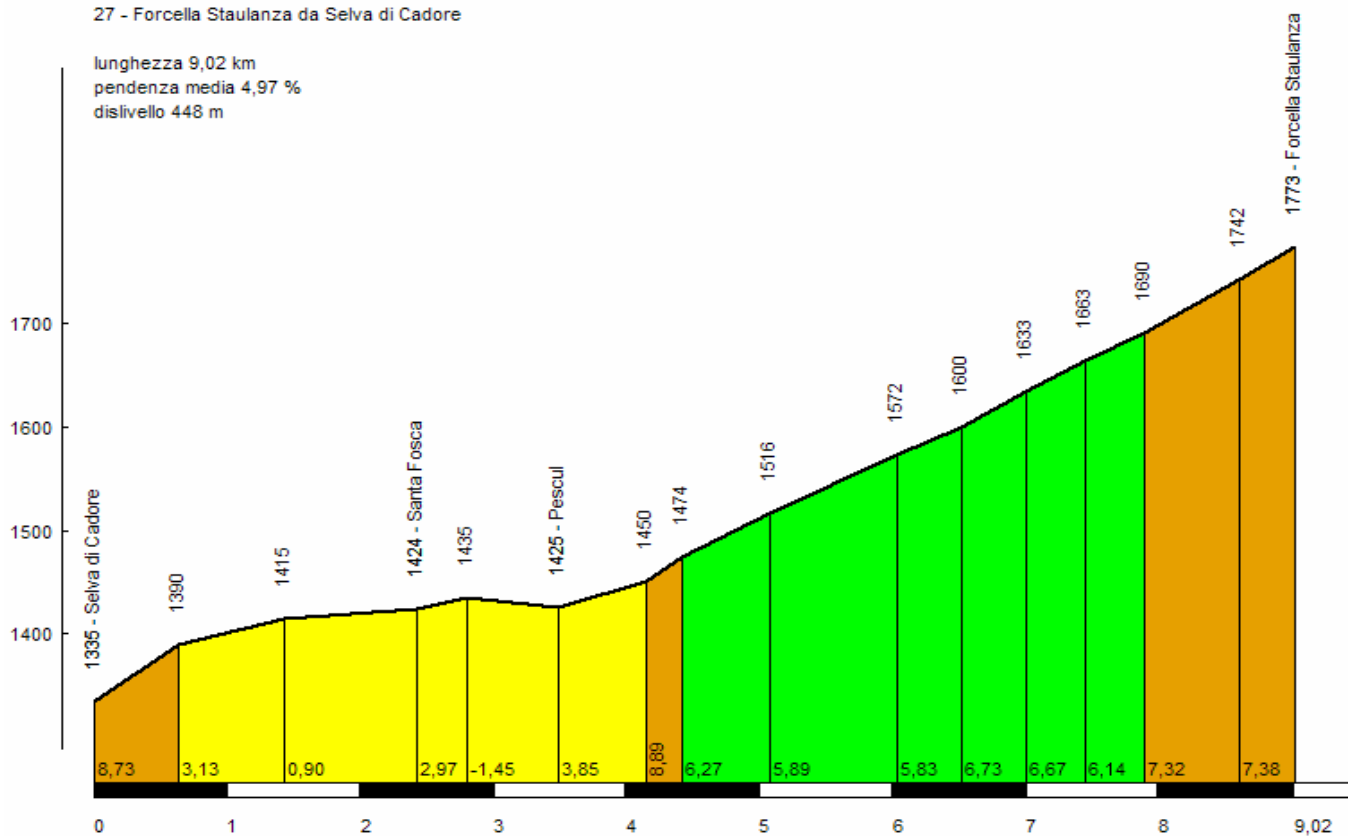
27 - Colle Santa Lucia da Caprile

lunghezza 9,60 km
pendenza media 4,89 %
dislivello 469 m



27 - Forcella Staulanza da Selva di Cadore

lunghezza 9,02 km
pendenza media 4,97 %
dislivello 448 m



“ITINERARI CICLOTURISTICI”
a cura di **A. DI PALMA**

