

“ITINERARI CICLOTURISTICI”

a cura di **A. DI PALMA**

28 - Giro Pale di S. Martino da Agordo - km 100

Località	km	Altezza	Pend.
Agordo	0	611	0
Via Insurrezione	1	611	0
Voltago	7	877	4,43
Frassenè	10	1084	6,90
Forcella Aurine	14	1297	5,33
Gosaldo	17,30	1142	-4,70
Sagron-Mis	22	1126	-0,34
Passo Cereda	25	1361	7,83
Fiera di Primiero	33	717	-8,05
S. Martino di Castrozza	46	1444	5,59
Passo Rolle	55,50	1970	5,54
Bv. Paneveggio	62	1515	-7
Passo Valles	68	2033	8,63
Falcade	80	1137	-7,47
Cencenighe	89	773	-4,04
Listolade	94	669	-2,08
Agordo	100	611	-0,97

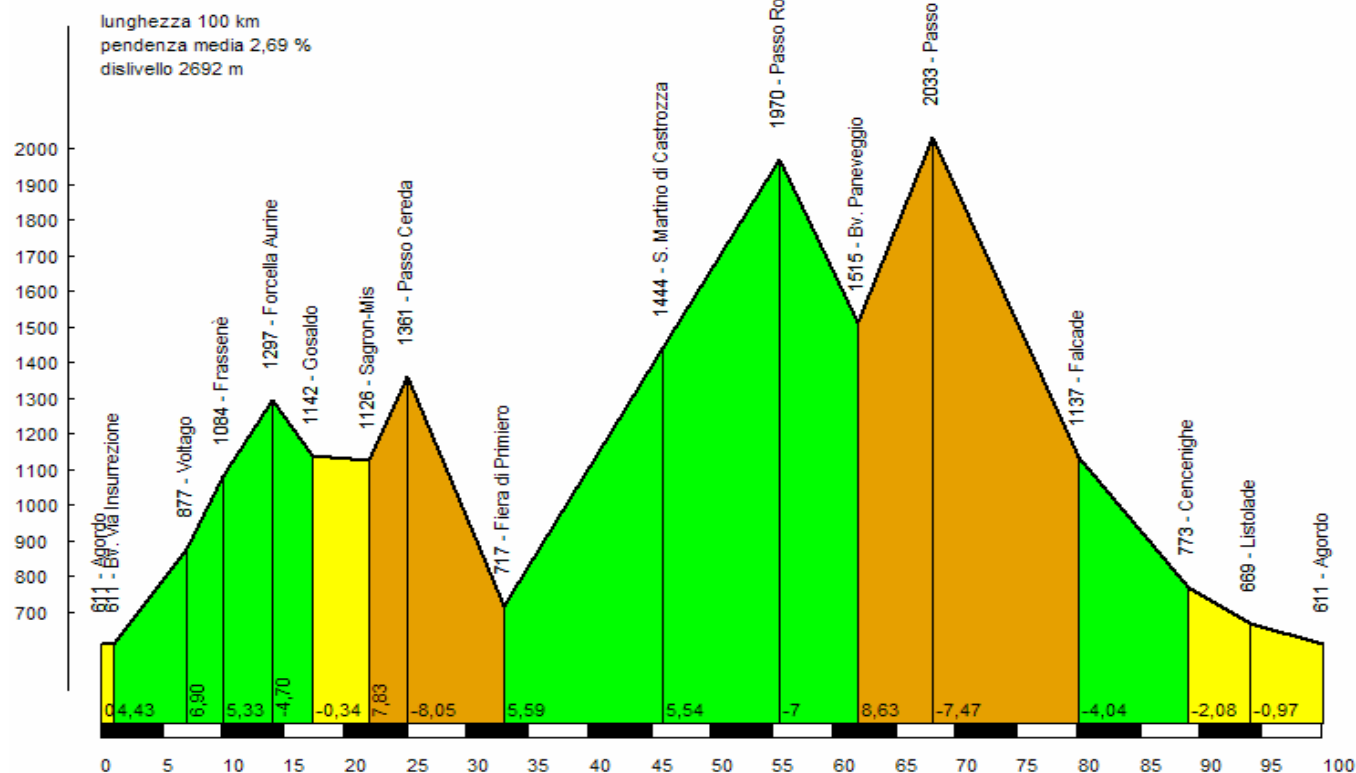


Parcheggio Palazzetto dello Sport (seguire per Passo Duran) – Ristoro – Galleria non illuminata – Fontana.

Indice di difficoltà: 4[^] Cat. (richiede un allenamento specifico ad alto livello).

- Salite : a) Forcella Aurine da Agordo Via Insurrezione – km.13, salita di media difficoltà, dislivello m. 702, pendenza media 5,40 %, **max 13 %**.
 b) Passo Cereda da Mis – km 3,7, salita di media difficoltà, dislivello m. 241, pendenza media 6,5 %, **max 12 %** ;
 c) Passo Rolle da Fiera di Primiero – km 22,48, salita impegnativa, dislivello m. 1253, pendenza media 5,57 %, **max 14%**
 d) Passo Valles da Bv. Panaveggio – km. 6, salita impegnativa, dislivello 478, pendenza media 7,97%, **max 14 %**

28 - Giro Pale di S. Martino

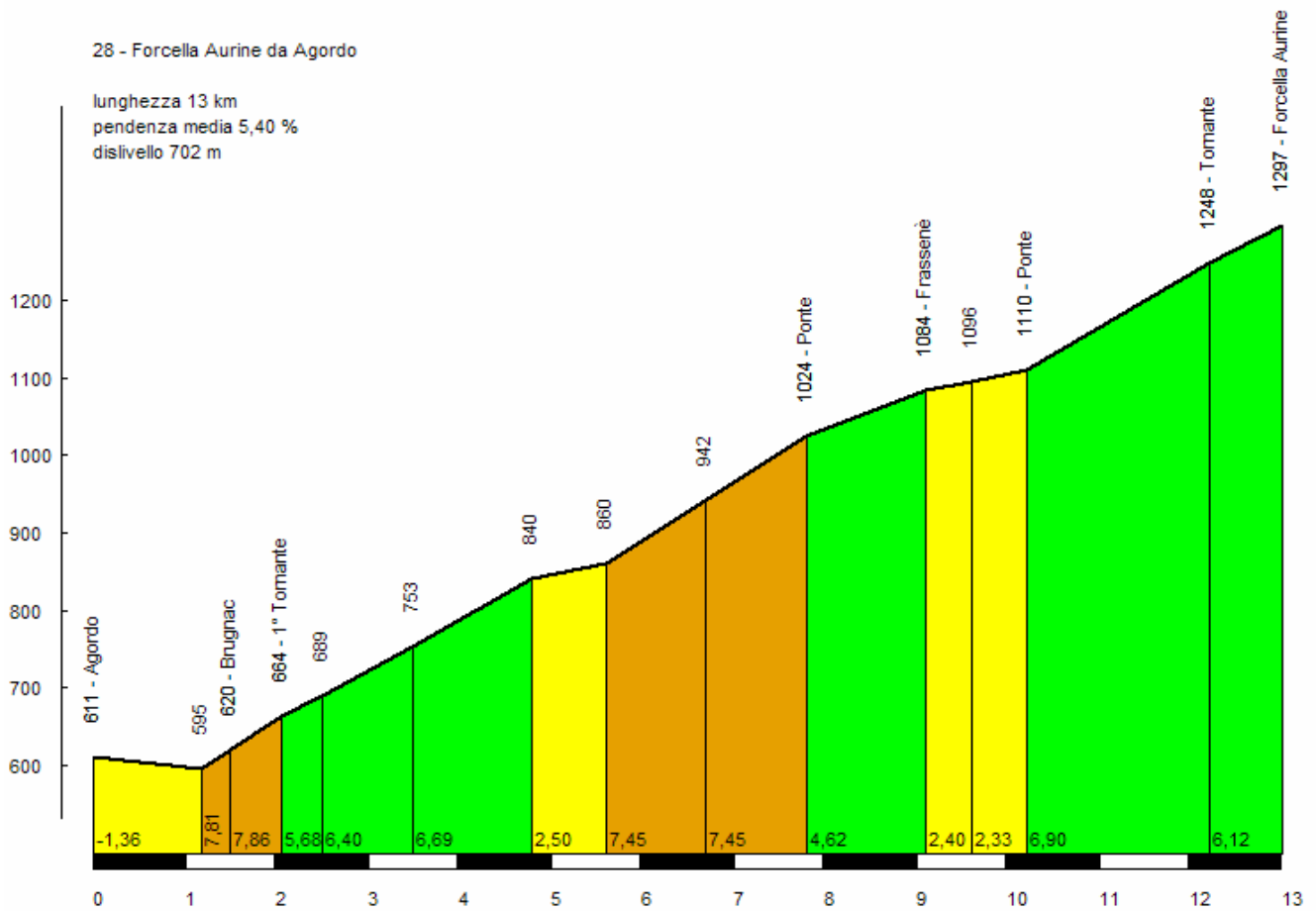


“ITINERARI CICLOTURISTICI”

a cura di **A. DI PALMA**

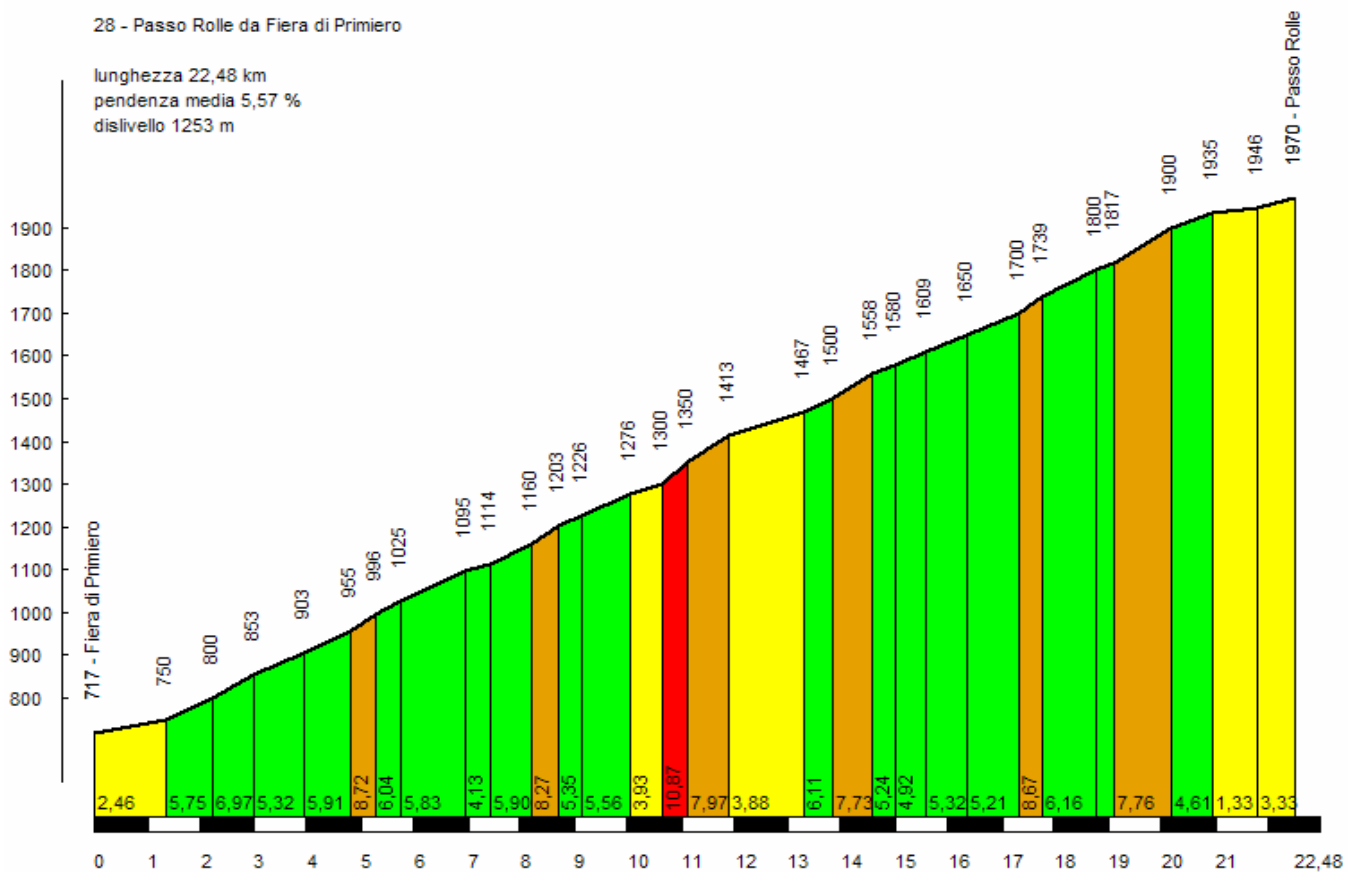
28 - Forcella Aurine da Agordo

lunghezza 13 km
pendenza media 5,40 %
dislivello 702 m



28 - Passo Rolle da Fiera di Primiero

lunghezza 22,48 km
pendenza media 5,57 %
dislivello 1253 m



“ITINERARI CICLOTURISTICI”
a cura di **A. DI PALMA**

