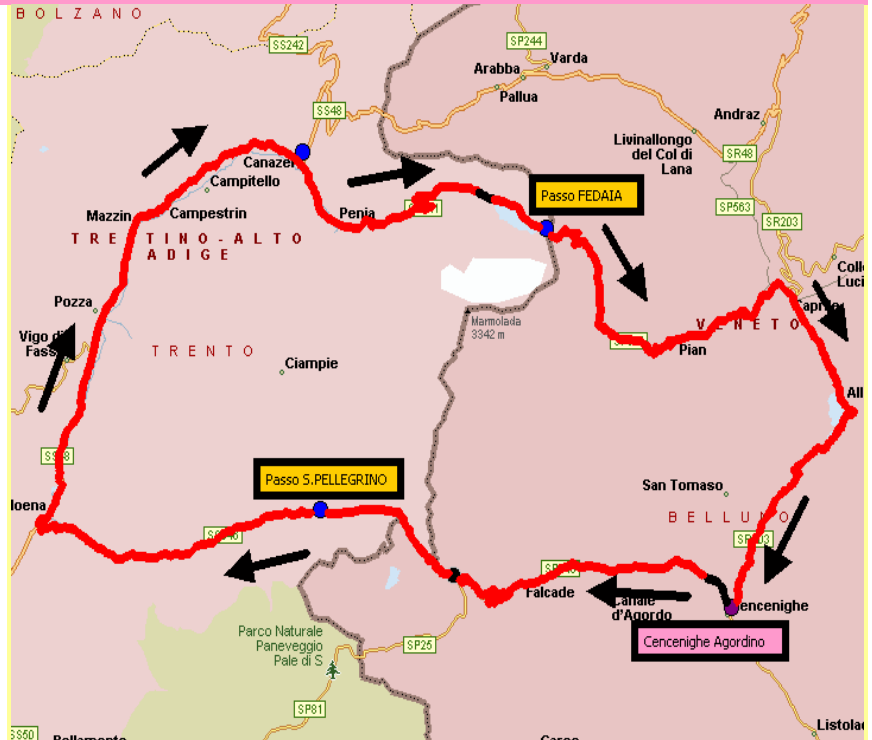


**“ITINERARI CICLOTURISTICI”**  
a cura di **A. DI PALMA**

**29 - Giro della Marmolada da Cencenighe – km 90**

Località	km	Altezza	Pend.
Cencenighe	0	773	0
Canale di Agordo	5	971	3,96
Falcade	8	1145	5,80
Bv. Passo Valles	13	1414	5,38
Passo S. Pellegrino	18,40	1918	9,33
Moena	31	1184	-5,83
Pozza	38	1320	1,94
Canazei	48	1440	1,20
Rifugio Castiglioni	59,50	2054	5,34
Passo Fedaia	62	2057	0,12
Malga Ciapela	67,50	1450	-11,04
Rocca Pietore	75,50	1014	-5,45
Caprile	77	996	-1,20
Alleghe	81	983	-0,33
Cencenighe	90	773	-2,33



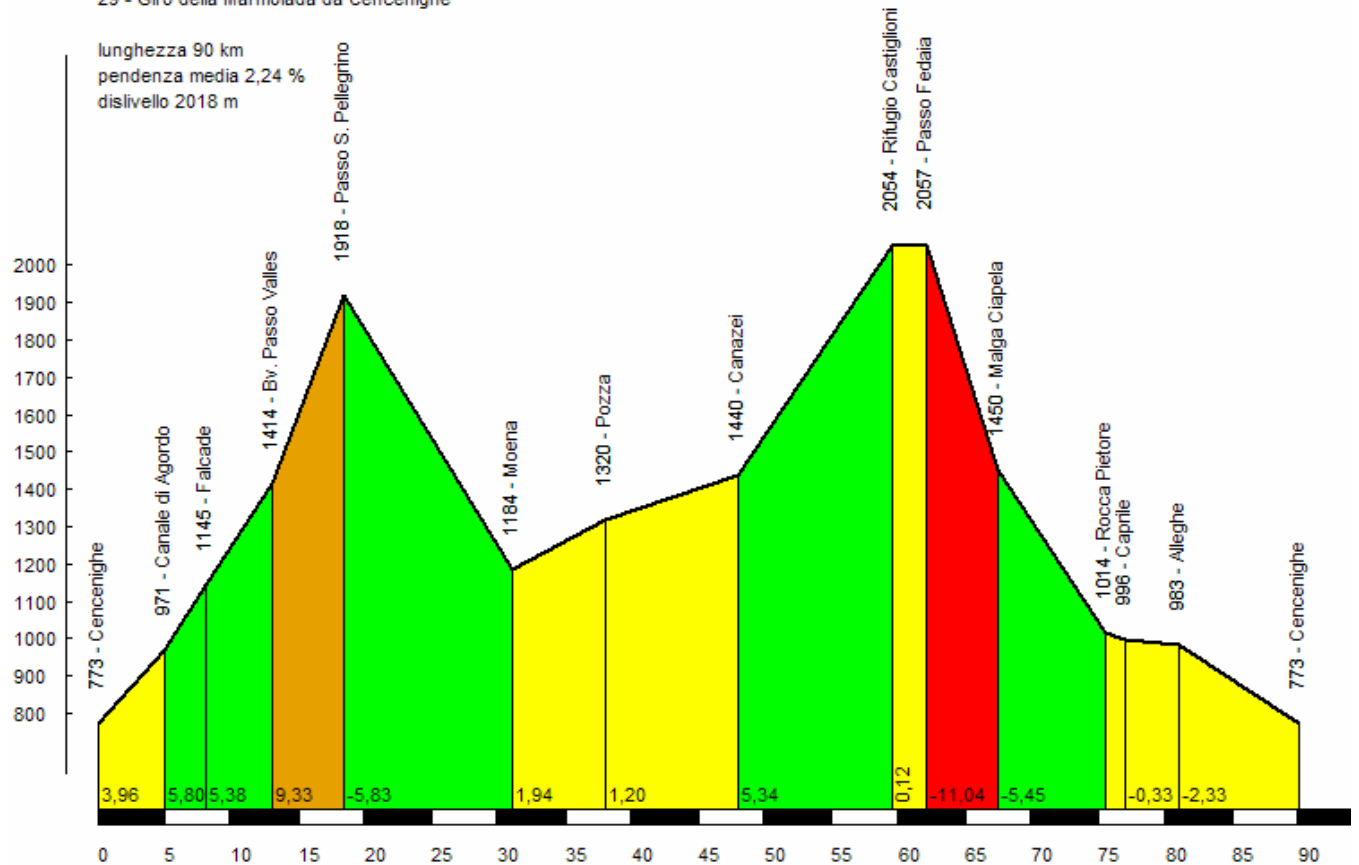
P Parcheggio, Via Dante Alighieri - 
 R Ristoro - 
 F Fontana - 
 G Gallerie non illuminate-

**Indice di difficoltà:** 4^Cat.(richiede un allenamento specifico ad alto livello).

**Salite:** a) R Passo S.Pellegrino da Cencenighe – km.18,4, salita molto impegnativa, dislivello m. 1149, pend..m. 6,24%, **max 17%**.

b) R Passo Fedaia da Canazei – km 13,9, salita impegnativa, dislivello m.617, pendenza media 4.4%, **max 12%**

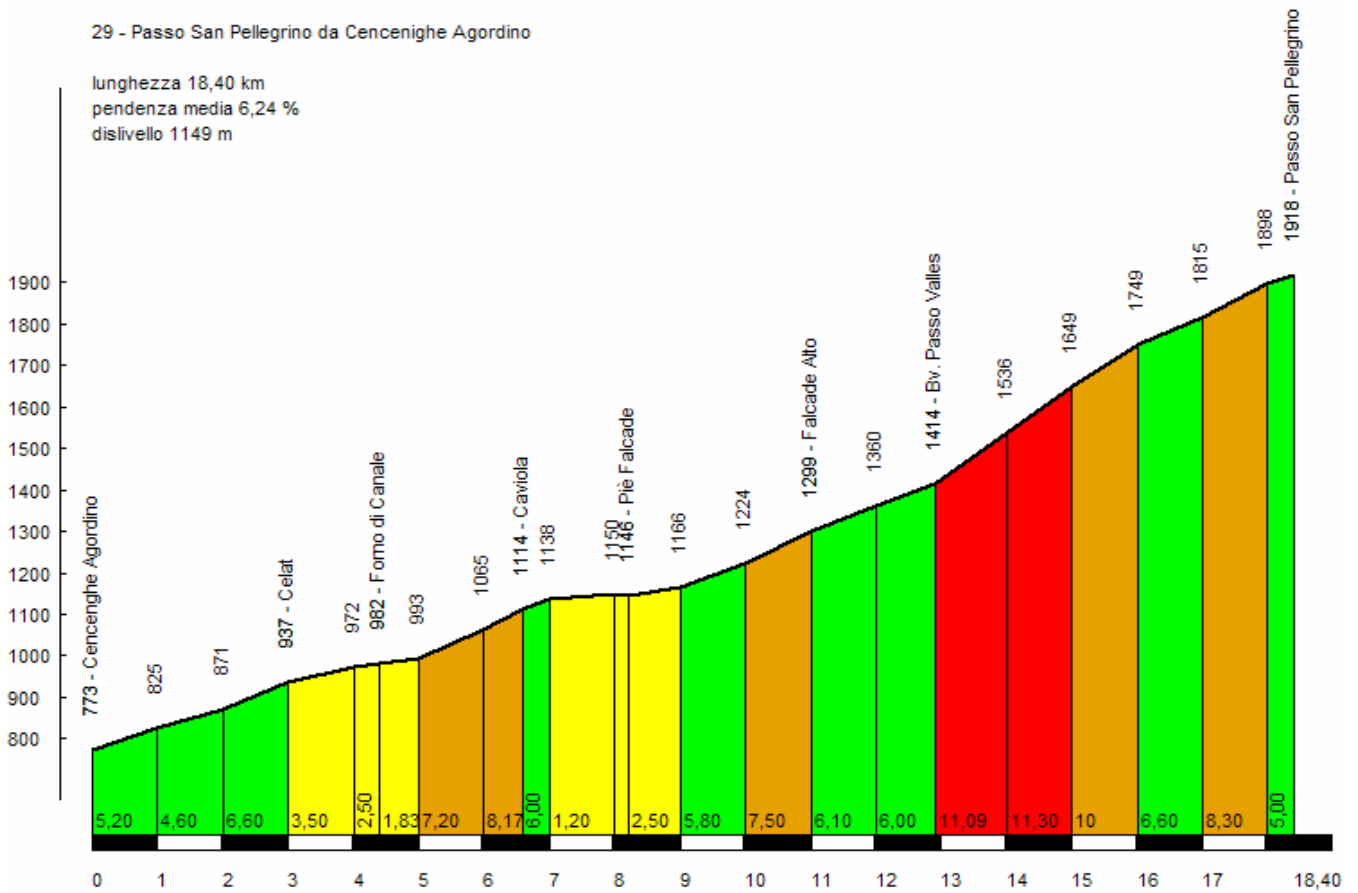
29 - Giro della Marmolada da Cencenighe



**“ITINERARI CICLOTURISTICI”**  
a cura di **A. DI PALMA**

29 - Passo San Pellegrino da Cencenighe Agordino

lunghezza 18,40 km  
pendenza media 6,24 %  
dislivello 1149 m



29 - Passo Fedaià da Canazei

lunghezza 13,90 km  
pendenza media 4,44 %  
dislivello 617 m

