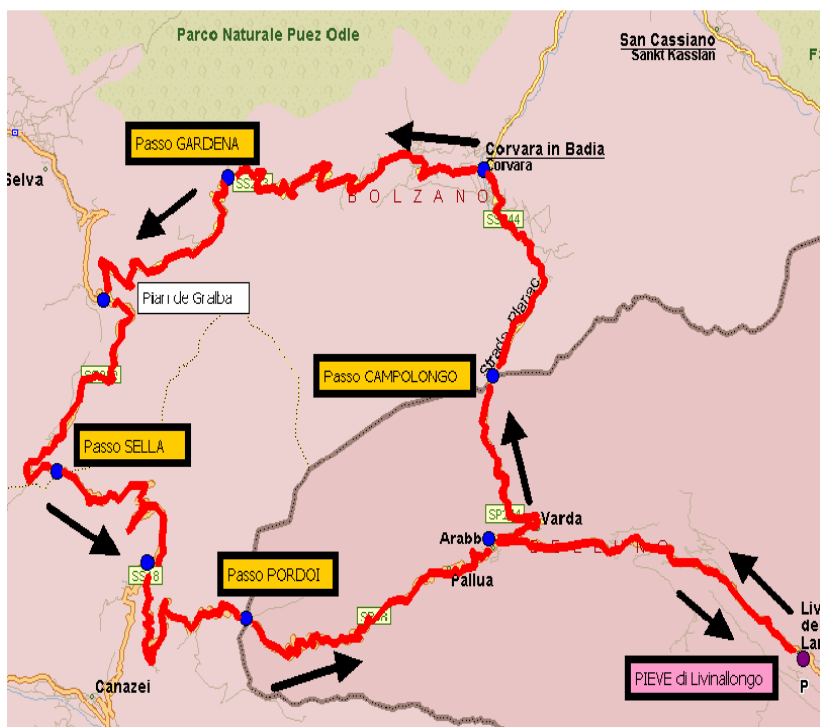


“ITINERARI CICLOTURISTICI”

a cura di **A. DI PALMA**

32 - Giro dei 4 passi (Sella- Ronda) da Pieve di Livinallongo – km 67,80

Nome	km	Altezza	Pend.
Pieve di Livinallongo	0	1470	0
	3,70	1442	-0,76
Arabba	7,40	1601	4,30
Passo Campolongo	11,50	1875	6,68
Corvara	17,40	1522	-5,98
Passo Gardena	27	2121	6,24
Bv. Plan de Gralba	32,90	1871	-4,24
Passo Sella	38,35	2244	6,84
Bv. Canazei (Loc.Roja)	44	1805	-7,77
Passo Pordoi	51	2239	6,20
Arabba	60,40	1601	-6,79
Pieve di Livinallongo	67,80	1470	-1,77

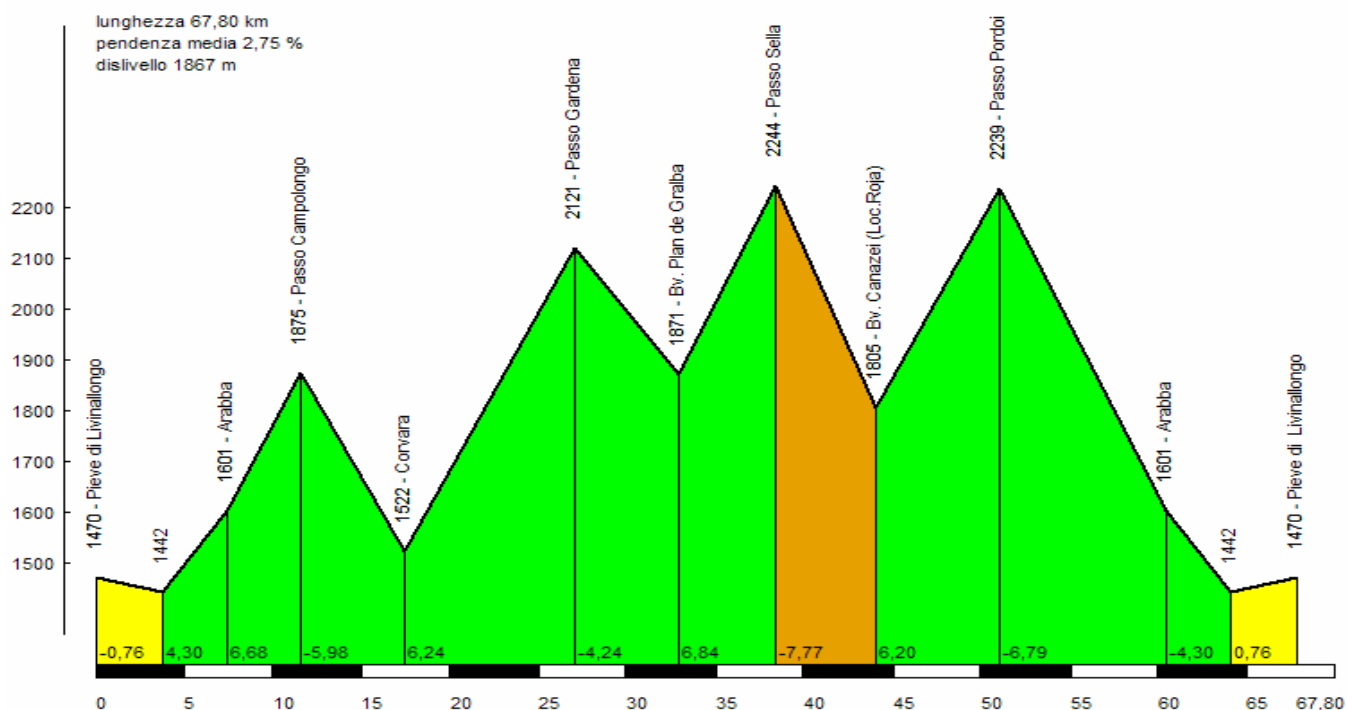


📌 Parcheggio; - 🍴 Ristoro;

Indice di difficoltà: 4^Cat.(richiede un allenamento specifico ad alto livello).

- Salite:**
- a) ☉ Passo Campolongo da Arabba - km.4,10, salita di media difficoltà, dislivello m. 274, pend..m. 6,68%, **max 11%**.
 - b) ☉ Passo Gardena da Corvara - km 9,60, salita impegnativa, dislivello m. 599, pendenza media 6,24%, **max 12%**
 - c) ☉ Passo Sella da Bv. Plan de Gralba - km. 5,45, salita impegnativa, dislivello m.373, pendenza media 6,84%, **max 13%**
 - d) ☉ Passo Pordoi da Bv. Canazei (Loc. Roja) - km 7, salita impegnativa, dislivello m.437, pendenza media 6,24%, **max 12%**

32 - Giro dei 4 passi (Sella- Ronda) da Pieve di Livinallongo

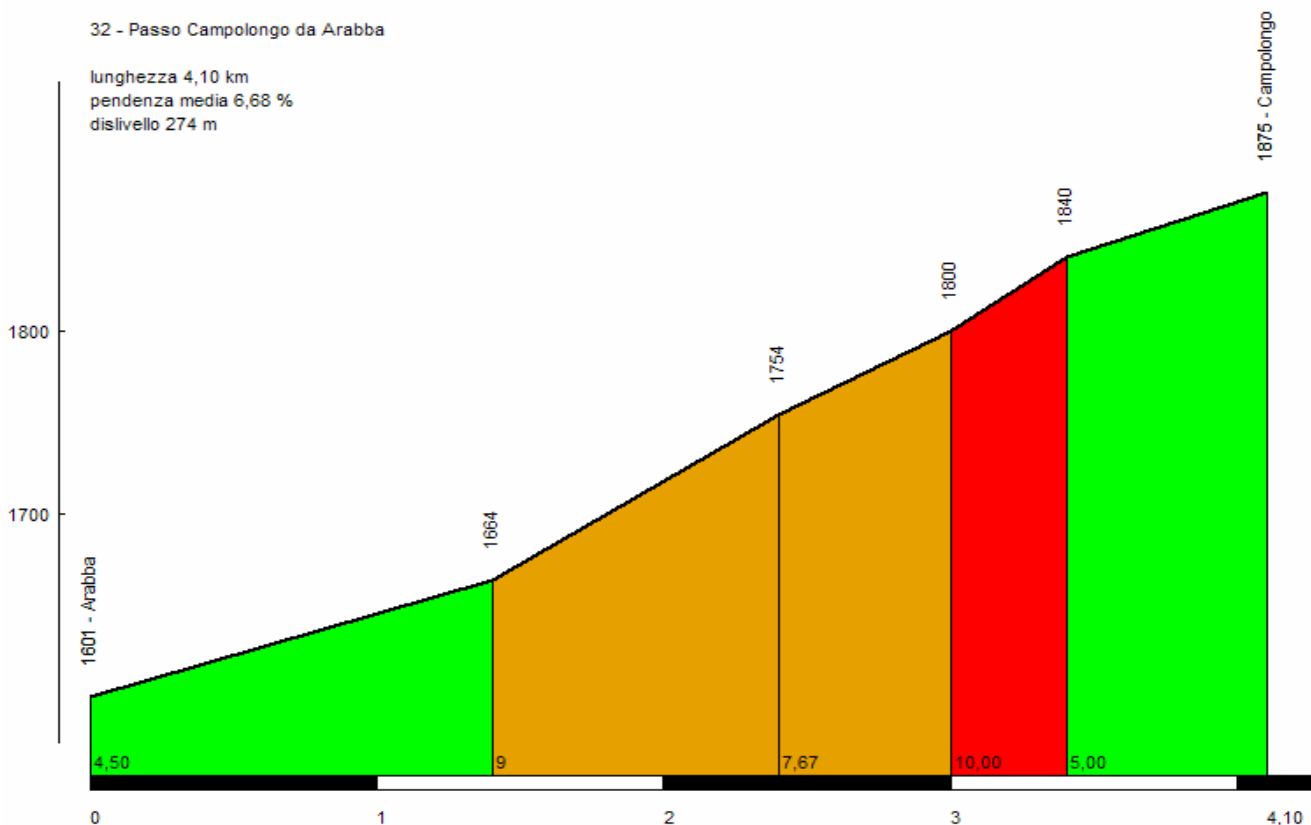


“ITINERARI CICLOTURISTICI”

a cura di **A. DI PALMA**

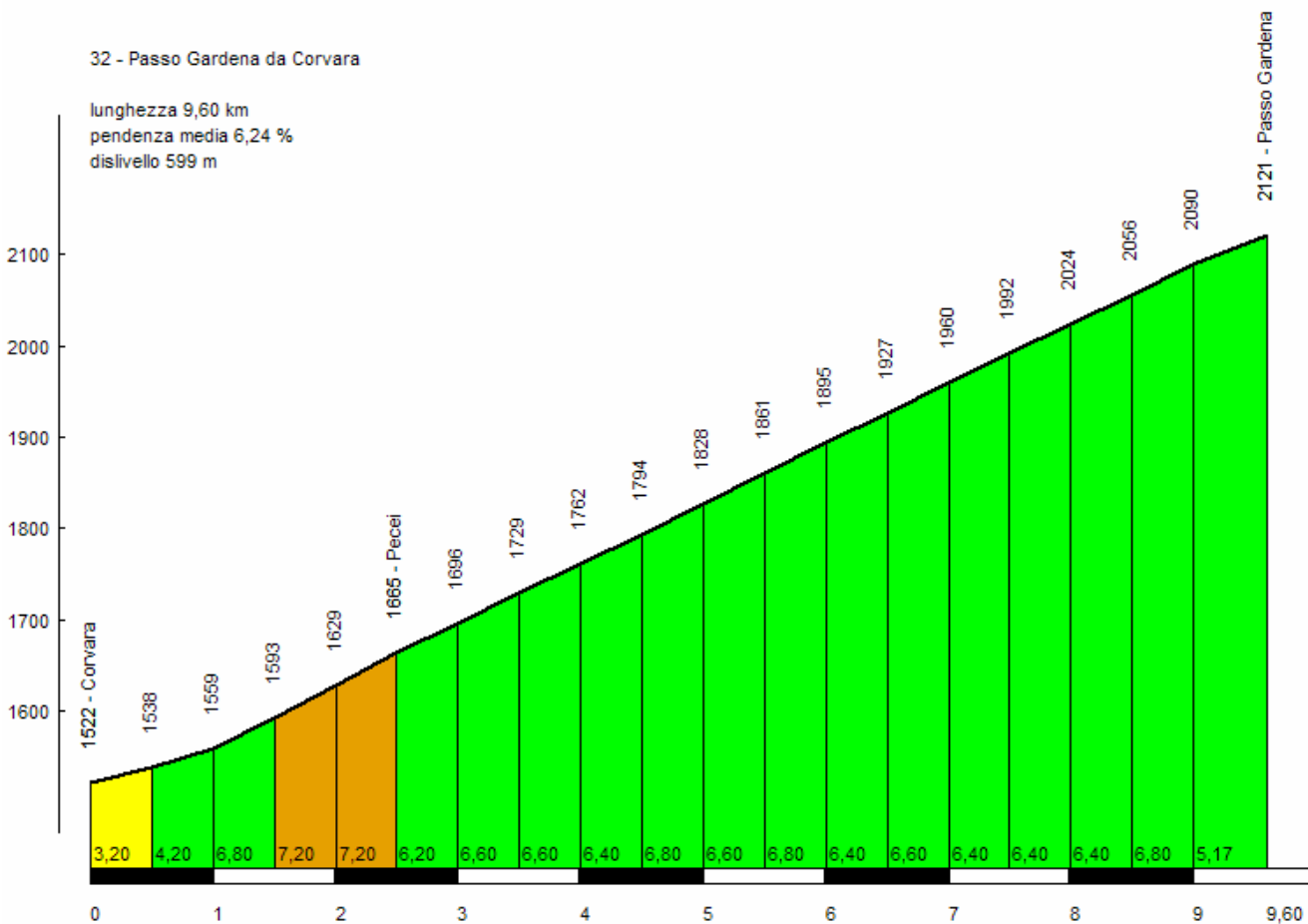
32 - Passo Campolongo da Arabba

lunghezza 4,10 km
 pendenza media 6,68 %
 dislivello 274 m



32 - Passo Gardena da Corvara

lunghezza 9,60 km
 pendenza media 6,24 %
 dislivello 599 m



“ITINERARI CICLOTURISTICI”

a cura di **A. DI PALMA**

