
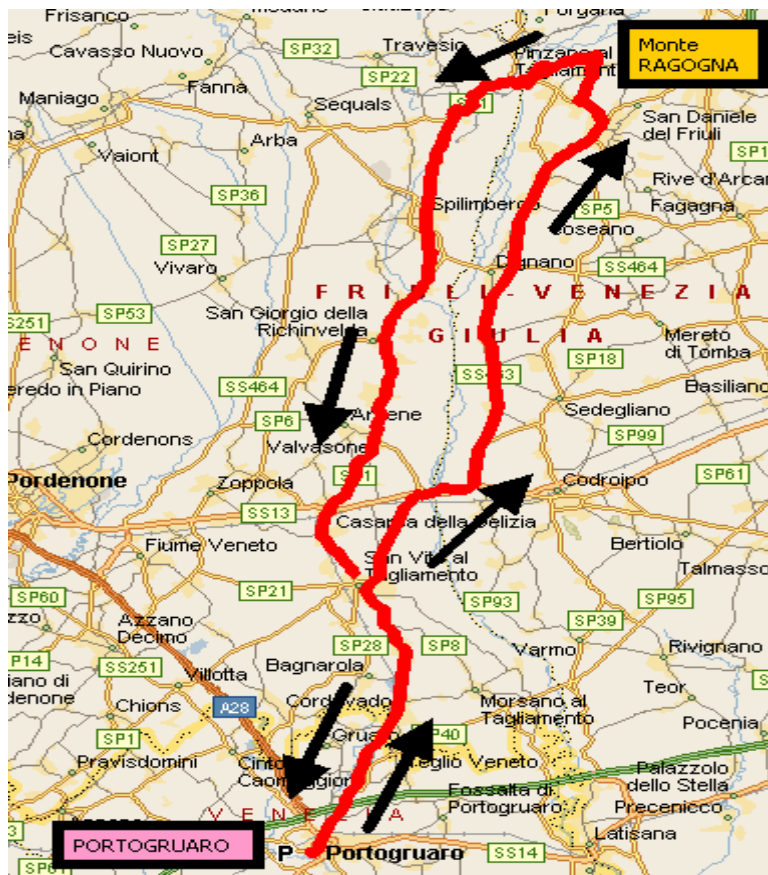


“ITINERARI CICLOTURISTICI”

a cura di **A. DI PALMA**


4 - Monte Ragogna da Portogruaro – km 120

Località	km	Altezza	Pend.
Portogruaro 	0	5	0
S. Vito al T.to	19	28	0,12
Bv. P.te Delizia	27	50	0,28
Rivis	31	69	0,47
S. Daniele	50	252	0,96
Muris	54	211	-1,02
M.te Ragogna  	57	512	10,03
S. Pietro	62	224	-5,76
Pinzano	65	201	-0,77
Valeriano	68	182	-0,63
Spilimbergo	76	132	-0,63
Valvasone	90	59	-0,52
Casarsa	95	44	-0,30
S. Vito al T.to 	101	19	-0,42
Portogruaro	120	5	-0,07



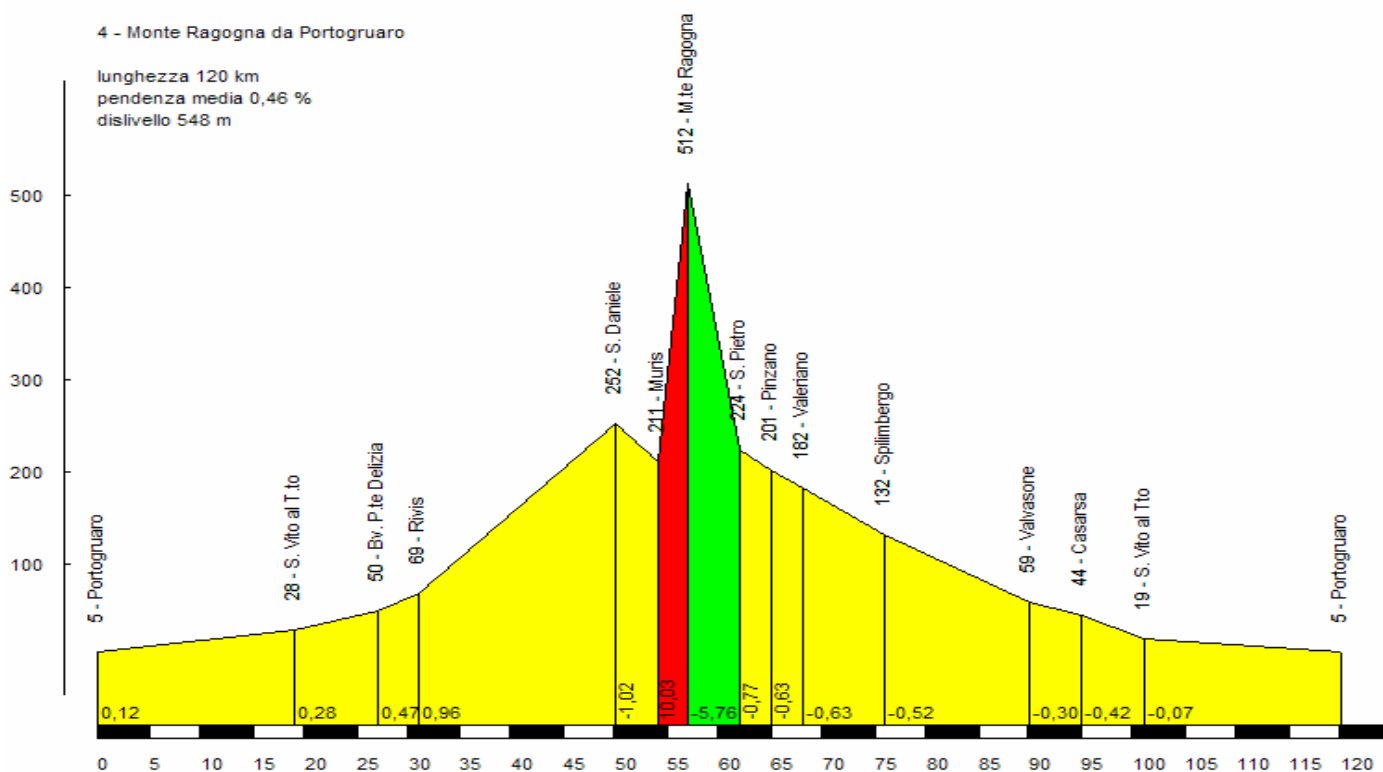
 Parcheggio Frati -  Ristoro -  Fontana

Indice di difficoltà: 2^ Cat. (richiede un allenamento adeguato).

Salita :  Monte Ragogna da Muris -km.2,75, salita di media difficoltà, dislivello m. 301, pendenza media 10,95, **max 13**.

4 - Monte Ragogna da Portogruaro

lunghezza 120 km
pendenza media 0,46 %
dislivello 548 m



“ITINERARI CICLOTURISTICI”

a cura di **A. DI PALMA**

4 - Monte Ragona da Muris

Località	km	Altezza	Pendenza
Muris	0	211	0
	0,50	274	12,60
	1	332	11,60
	1,66	406	11,21
Bv. Chiesetta	2,20	464	10,74
	2,55	496	9,14
Monte Ragona	2,75	512	8,00

